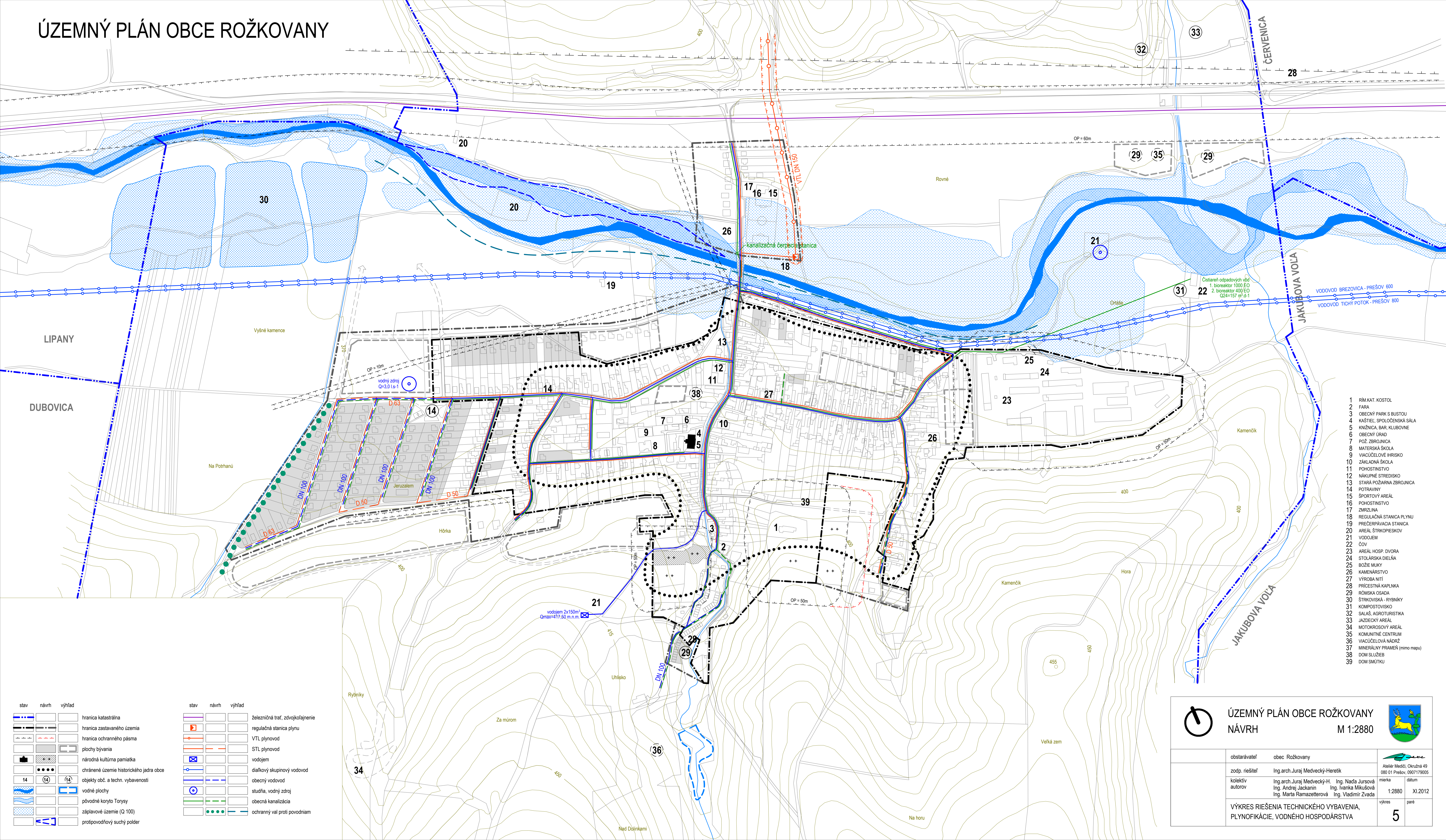



ÚZEMNÝ PLÁN OBCE ROŽKOVANY



- 1 RÍM KAT. KOSTOL
- 2 FARA
- 3 OBECNÝ PARK S BUSTOU
- 4 KÁŠTIEL, SPOLOČENSKÁ SÁLA
- 5 KŮŤNICA, BAR, KLUBOVNE
- 6 OBECNÝ ÚRAD
- 7 POŽ. ZBRŮJNICA
- 8 MATERSKÁ ŠKOLA
- 9 VIACÚČELOVÉ HRISKO
- 10 ZÁKLADNÁ ŠKOLA
- 11 POHOŠTINSTVO
- 12 NÁKUPNÉ STREDISKO
- 13 STARÁ POŽIARNIA ZBRŮJNICA
- 14 POTRAVINY
- 15 ŠPORTOVÝ AREÁL
- 16 POHOŠTINSTVO
- 17 ZMRZLINA
- 18 REGULÁČNÁ STANICA PLYNU
- 19 PREČERPÁVACIA STANICA
- 20 AREÁL ŠTRKOPIESKOV
- 21 VODOJEM
- 22 ČOV
- 23 AREÁL HOSP. DVORA
- 24 STOLÁRSKA DIELŇA
- 25 BOŽIE MUKY
- 26 KAMENÁRSTVO
- 27 VÝROBA NÍTI
- 28 PRÍČESTNÁ KAPLINKA
- 29 RÓMSKA OSADA
- 30 ŠTRKOVISKÁ - RYBNÍKY
- 31 KOMPOSTOVISKO
- 32 SALÁŠ, AGROTURISTIKA
- 33 JAZDECKÝ AREÁL
- 34 MOTOKROSOVÝ AREÁL
- 35 KOMUNITNÉ CENTRUM
- 36 VIACÚČELOVÁ NÁDRŽ
- 37 MINERÁLNY PRAMEN (mimo mapu)
- 38 DOM SLUŽIEB
- 39 DOM SMŮTKU


stav	návrh	výhľad	
			hranica katastrálna
			hranica zastavaného územia
			hranica ochranného pásma
			plochy bývania
			národná kultúrna pamiatka
			chránené územie historického jadra obce
			objekty obcí. a techn. vybavenosti
			vodné plochy
			pôvodné koryto Torsy
			záplavové územie (Q 100)
			protipovodňový suchý polder


stav	návrh	výhľad	
			železničná trať, zdvojkolajnenie
			regulačná stanica plynu
			VTL plynovod
			STL plynovod
			vodojem
			diaľkový skupinový vodovod
			obecný vodovod
			studňa, vodný zdroj
			obecná kanalizácia
			ochranný val proti povodňiam



ÚZEMNÝ PLÁN OBCE ROŽKOVANY
NÁVRH

M 1:2880



obstarávateľ	obec Rožkovany	 Ateliér Medici, Okružná 49 080 01 Prešov, 0907179005	
zodp. riešiteľ	Ing.arch.Juraj Medvecký-Heretik	mierka	dátum
kolektív autorov	Ing.arch.Juraj Medvecký-H. Ing. Andrej Jackanin Ing. Marta Ramazetterová	1:2880	XI.2012
VÝKRES RIEŠENIA TECHNICKÉHO VYBAVENIA, PLYNOFIKÁCIE, VODNÉHO HOSPODÁRSTVA		výkres	paré
		5	