

**PROGRAM ROZVOJA OBCE ROŽKOVANY
NA OBDOBIE 2024-2030**

VERZIA 1.0

Názov:	Program rozvoja obce Rožkovany na obdobie 2024-2030
Územné vymedzenie :	Prešovský kraj, okres Sabinov, obec Rožkovany
Dátum schválenia PRO:	
Dátum vydania Rozhodnutia OÚ Sabinov:	
Obdobie platnosti:	2024-2030
Verzia	1.0

TÍM RIEŠITEĽOV:

STAROSTA OBCE Ing. Stanislav Girašek

Názov Obec Rožkovany
Sídlo Obecný úrad Rožkovany č. 106, 082 71 Lipany
IČO 00327719
Web <https://www.rozkovany.sk/sk>

A

SPRACOVATEĽ



STREDOEURÓPSKA AGENTÚRA PRE ROZVOJOVÉ PROJEKTY

HVIEZDNA 16

080 01 PREŠOV

info@phrsr.sk

Touto cestou ďakujeme všetkým interným a externým expertom za prínosné podnety, odborné pripomienky a doplnenia v procese prípravy a pripomienkovania predkladaného strednodobého strategického dokumentu – Program rozvoja obce Rožkovany na obdobie 2024-2030.

ZOZNAM POUŽITÝCH SKRATIEK

ARK	Atlas rómskych komúnít
BRO	biologicky rozložiteľný odpad
CLLD	Miestny rozvoj vedený komunitou
CR	cestovný ruch, turizmus
CVTI	centrum vedecko-technických informácií SR
ČOV	čistiareň odpadových vôd
DPH	daň z pridanej hodnoty
EAO	ekonomicky aktívne obyvateľstvo
EFRR	Európsky fond regionálneho rozvoja
EK	Európska komisia
EO	ekvivalent obyvateľov
EPFRV	Európsky poľnohospodársky fond pre rozvoj vidieka
ES	Európske spoločenstvá
EŠIF	Európske štrukturálne a investičné fondy
EÚ	Európska únia
EV	EuroVelo, sieť medzinárodných cyklotrás
EZ	environmentálna záťaž
FO	fyzická osoba
GNÚSES	Generel nadregionálneho územného systému ekologickej stability
gr.k.	gréckokatolícky
ha	hektár
HDP	hrubý domáci produkt
CHVÚ	chránené vtáčie územie
IROP	Integrovaný regionálny operačný program 2014 - 2020
IT	informačné technológie
IÚS	Integrovaná územná stratégia
KC	komunitné centrum
KR	Kooperačná rada
MAS	Miestna akčná skupina
MIRRI SR	Ministerstvo investícií, regionálneho rozvoja a informatizácie SR
MPRV	SR Ministerstvo pôdohospodárstva a rozvoja vidieka Slovenskej republiky
MSP	malé a stredné podniky
MŠ	materská škola
MZ	mestské zastupiteľstvo
MŽP SR	Ministerstvo životného prostredia Slovenskej republiky
MWt	megawatt
NATURA 2000	sústava chránených území členských krajín Európskej únie
NFP	nenávratný finančný príspevok
NN	nízke napätie
n.o.	nezisková organizácia
NKP	národná kultúrna pamiatka
NPR	národná prírodná rezervácia
NSRV	Národná sieť rozvoja vidieka
o.z.	občianske združenie
OP ĽZ	Operačný program Ľudské zdroje
OZE	obnoviteľné zdroje energie

PD	projektová dokumentácia
PMO	pamiatkový objekt
p.n.l	pred naším letopočtom
PO	právnická osoba/alt.prioritná os
PRV	Program rozvoja vidieka Slovenskej republiky 2014 - 2020
PRO	Program rozvoja obce
PUM	Plán udržateľnej mobility
PZI	priame zahraničné investície
RIÚS	Regionálna integrovaná územná stratégia
ROEP	register obnovenej evidencie pozemkov
RP	Rada partnerstva
SHR	samostatne hospodáriaci roľník
SK	Slovensko
SK NACE rev. 2	štatistická klasifikácia ekonomických činností
SODB 2011	Sčítanie obyvateľstva, domov a bytov 2011
SPR	Strategicko-plánovací región
SŠ	stredná škola
SR	Slovenská republika
STL	strednotlaký plynovod
ŠR	štátny rozpočet
TKO	tuhý komunálny odpad
TTP	trvalé trávne porasty
ÚSES	Územný systém ekologickej stability
ÚZPF	Ústredný zoznam pamiatkového fondu
VZN	Všeobecne záväzné nariadenie
ŠÚ SR	Štatistický úrad Slovenskej republiky
VTL	vysokotlaký plynovod
VÚC	vyšší územný celok
VCR	vidiecky cestovný ruch
ZOHT	Združenie obcí Hornej Torusy
ZPS	zariadenie pre seniorov
Z. z.	Zbierka zákonov
ŽoNFP	žiadosť o nenávratný finančný príspevok

Ďalšie kopírovanie a nakladanie so strategickým dokumentom „PROGRAM ROZVOJA OBCE ROŽKOVANY NA OBDOBIE 2024-2030“ podlieha zákonu 618/2003 Z.z. o autorskom práve a právach súvisiacich s autorským právom (autorský zákon) a v znení neskorších predpisov.



1	ÚVOD	9
1.1	Program rozvoja obce, členenie a obsah dokumentu	9
1.2	PRO a jeho súlad s programovými a strategickými dokumentmi	14
2	ZÁKLADNÉ INFORMÁCIE O OBCI	18
2.1	História obce	18
2.2	Geografická poloha	21
2.3	Prírodné pomery a klíma	22
2.4	Krajinná štruktúra	26
3	ANALYTICKÁ ČASŤ	28
3.1	Analýza vnútorného prostredia	28
3.1.1	Demografická analýza	28
3.1.2	Bývanie	32
3.1.3	Trh práce a nezamestnanosť	32
3.1.4	Občianska a technická vybavenosť	36
3.1.4.1	Občianska vybavenosť	36
3.1.4.1.1	Vzdelávanie	36
3.1.4.1.2	Šport a športové zariadenia	36
3.1.4.1.3	Zdravotníctvo	36
3.1.4.1.4	Sociálne služby	37
3.1.4.1.5	Cestovný ruch a rekreácia	37
3.1.4.1.6	Kultúrne inštitúcie a kultúrne pamiatky	37
3.1.4.2	Technická infraštruktúra	38
3.1.4.2.1	Cestná sieť a dopravné systémy	38
3.1.4.2.2	Energetické hospodárstvo	40
3.1.4.2.3	Telekomunikácie	40
3.1.4.2.4	Odpadové hospodárstvo	41
3.1.4.3	Štandardy minimálnej vybavenosti obce	42
3.2	Zhodnotenie súčasného stavu územia - SWOT analýza	43
3.3	Analýza vonkajšieho prostredia	46
3.4	Identifikácia potrieb a možných riešení	51
4	STRATEGICKÁ ČASŤ	53
5	PROGRAMOVÁ ČASŤ	54
5.1	Špecifikácia a popis cieľov politiky, opatrení a projektových zámerov	57



5.2	Projektové zámery	66
5.3	Merateľné ukazovatele	69
6	REALIZAČNÁ ČASŤ	72
6.1	Inštitucionálne a organizačné zabezpečenie realizácie PRO.....	72
6.2	Komunikačná stratégia a koordinácia	72
6.3	Systém monitorovania a hodnotenia	72
6.4	Akčný plán na obdobie 2024-2030	72
7	FINANČNÁ ČASŤ	75
8	ZÁVER	80
9	POUŽITÉ ZDROJE	81
10	PRÍLOHY	83
10.1	Vyhodnotenie PHSR obce Rožkovany na obdobie 2015-2023	84
	Tabuľka 1.Základná charakteristika obce Rožkovany (k 31.12.2022)	18
	Tabuľka 2. Výmera územia obce v hektároch rok 2022	26
	Tabuľka 3. Vývoj počtu obyvateľov podľa pohlavia	29
	Tabuľka 4. Celkový prírastok obyvateľstva (2012-2022).....	30
	Tabuľka 5. Obyvateľstvo podľa najvyššieho dosiahnutého vzdelania	31
	Tabuľka 6. Údaje o domoch.....	32
	Tabuľka 7. Miera evidovanej nezamestnanosti (v %).....	33
	Tabuľka 8. Uchádzači o zamestnanie podľa veku v okrese Sabinov	34
	Tabuľka 9. Znevýhodnení uchádzači o zamestnanie v okrese Sabinov	34
	Tabuľka 10. Evidovaní uchádzači o zamestnanie v obci	34
	Tabuľka 11. Trvalo bývajúce obyvateľstvo v obci podľa ekonomickej aktivity 2021	34
	Tabuľka 12. Ekonomicky aktívne obyvateľstvo podľa odvetvia ekonomickej činnosti - rok 2021	35
	Tabuľka 13. Vybavenosť obce	42
	Graf 1. Vývoj počtu obyvateľov od roku 2012 do roku 2022.....	29
	Graf 2. Veková štruktúra obyvateľstva (2022)	30
	Graf 3.Národnostné zloženie obyvateľov obce	30
	Graf 4.Obyvateľstvo obce podľa vierovyznania obyvateľov	31
	Obrázok 1. Mapa Prešovského samosprávneho kraja	21
	Obrázok 2. Mapa geomorfologických jednotiek	22
	Obrázok 3. Mapa pôdy v okrese Sabinov	23
	Obrázok 4. Klimatické oblasti.....	24
	Obrázok 5. Kvalita životného prostredia - zaťaženie okresov stresovými faktormi.....	25



Obrázok 6. Cyklo PSK	39
Obrázok 7. Mapa environmentálnych záťaží	41



1 ÚVOD

1.1 Program rozvoja obce, členenie a obsah dokumentu

Program rozvoja obce Rožkovany na obdobie 2024-2030 bol spracovaný v súlade so zákonom NR SR č. 309/2014, ktorým sa mení a dopĺňa zákon č. 539/2008 o podpore regionálneho rozvoja. Príprava a vypracovanie tohto dokumentu boli koordinované samosprávou obce.

V procese prípravy predkladaného dokumentu zvolili riešitelia inovatívny prístup, ktorý sa premietol jednak v jeho participatívnej tvorbe, v spracovaní a prehľadnom členení dokumentu, čo v plnej miere korešponduje s programom a dokumentmi schválenými EÚ s pôsobnosťou pre Slovenskú republiku, ale aj so strategickými dokumentmi s pôsobnosťou pre EÚ. Inovácie sa týkajú stanovenia politiky obce, cieľov politik, ktoré sa ocitajú v pozícii jednak horizontálnych a jednak v pozícii prierezových cieľov rozvojovej politiky obce. Ciele politik sú rozpracované do nižších úrovní, ktoré zohľadňujú potreby obce premietnuté do projektových zámerov. Opatrenia a projektové zámery sú členené a zoskupené tematicky do „oblastí“, ktoré sú vzájomne prepojené, pričom vytvárajú štruktúrovaný proces vzájomne sa dopĺňajúcich činností. V tomto prípade ide o integrovaný prístup, cieľom ktorého je zabezpečovanie technického, kultúrneho a spoločenského pokroku, a teda uspokojenie potrieb obyvateľov. Inovatívny prístup bol zvolený taktiež v nadväznosti na skúsenosti spracovateľov získané dlhoročnou praxou, ako aj v nadväznosti na skutočnosť, že zámerom manažmentu obce Rožkovany bolo vypracovať dokument, ktorý by poskytol obyvateľom obce jasné smerovanie v jej ďalšom rozvoji, predstavil rozvojovú stratégiu s cieľom zvýšiť kvalitu života v obci prostredníctvom rozvojových aktivít a cielených investícií. Inovatívny prístup ku príprave jednotlivých častí je zároveň overený aj prístupmi Európskej únie pri definovaní cieľov a priorít v novom programovom období.

Dokument je spracovaný v prehľadnom členení zrozumiteľnom pre bežného užívateľa.

Predkladaná rozvojová stratégia je pripravená s ohľadom na potreby a možnosti obce zohľadňujúce interný a externý potenciál.

Nasledujúce časti poskytnú:

- prehľad základných legislatívnych a metodických východísk
- zdôvodnenie potreby vypracovania programu rozvoja obce
- informácie o procese tvorby.

Legislatívne a metodické východiská



Pri príprave a vypracovaní dotknutého dokumentu bol zohľadnený proces prípravy nového programového obdobia 2021-2027 a s ním súvisiace smerovanie regionálneho rozvoja definované v strategických dokumentoch. Do úvahy boli vzaté ciele Európskej únie a Európskej zelenej dohody, a to z dôvodu náročných výziev v oblasti životného prostredia a zmeny klímy. V procese tvorby strategického dokumentu, navrhovania a plánovania realizácie jednotlivých aktivít, bola zohľadnená taktiež Smernica 2001/42/ES Európskeho parlamentu a Rady z 27. júna 2001 o posudzovaní účinkov určitých plánov a programov na životné prostredie a Zákon č. 24/2006 Z. z. o posudzovaní vplyvov na životné prostredie, v zmysle novely. Koordináciu prípravy a vypracovania strednodobého strategického dokumentu s názvom Program rozvoja obce Rožkovany na obdobie 2024-2030 (ďalej len PRO) zabezpečila samospráva v súlade so zákonom NR SR č. 309/2014, ktorým sa mení a dopĺňa zákon č. 539/2008 o podpore regionálneho rozvoja, rešpektujúc územnoplánovaciu dokumentáciu, a taktiež v súvislosti s prechodom kompetencií v oblasti koordinácie regionálneho rozvoja na národnej úrovni z Úradu podpredsedu vlády SR pre investície a informatizáciu na Ministerstvo investícií, regionálneho rozvoja a informatizácie SR (ďalej MIRRI SR) ku 1.7.2020.

PRO je dokument vypracovaný v súlade s aktualizáciou Metodiky tvorby a implementácie programov hospodárskeho rozvoja a sociálneho rozvoja, ktorá bola vypracovaná ako nezáväzný, ale odporúčaný materiál. Štruktúra predkladaného dokumentu bola pre potreby miestnej samosprávy mierne upravená, resp. zjednodušená, a to na základe dlhoročných skúseností spracovateľa s prípravou strategických dokumentov na rôznych úrovniach. Predmetnými úpravami nedôjde k nesúladu s Metodikou a inštitucionálnym rámcom tvorby verejných stratégií s ohľadom na plnenie dlhodobých cieľov SR.

PRO je v súlade aj s ďalšími východiskovými koncepčnými dokumentmi, akými sú rozvojové programy a plány na miestnej, regionálnej, či dokonca národnej a nadnárodnej úrovni, ktorých implementácia môže komplementaritou aktivít s aktivitami PRO prispieť k dosahovaniu cieľov politiky a špecifických cieľov obce. Na národnej úrovni je to Národná stratégia regionálneho a územného rozvoja Slovenskej republiky do roku 2030, Národná stratégia trvalo udržateľného rozvoja SR, Národná stratégia regionálneho rozvoja Slovenskej republiky, Partnerská dohoda SR, Program Slovensko, Plán obnovy a odolnosti. Na regionálnej úrovni sú to strategické dokumenty Prešovského samosprávneho kraja, Integrovaná územná stratégia PSK na roky 2021-2027 a Program hospodárskeho rozvoja a sociálneho rozvoja PSK na roky 2021- 2030. Na miestnej úrovni dokumenty schválené obecným zastupiteľstvom.

Zdôvodnenie vypracovania Programu rozvoja obce



Strednodobý strategický plánovací dokument (PRO) je vypracovaný v reakcii na novú spoločenskú situáciu, ktorá vznikla ako následok covidového obdobia. Ekonomická kríza, ako následok tohto obdobia, ktorej čelí celý svet, vytvorila podmienky pre nové výzvy. Na pôde EÚ boli vytvorené nové finančné mechanizmy, s cieľom urobiť nápravné opatrenia a rýchlo a efektívne sa vyrovnáť s novou situáciou. Vyvolané zmeny ovplyvnili vývoj v oblasti umiestňovania investícií, čerpania štrukturálnych fondov EÚ aj na Slovensku. Vytvorili sa nové príležitosti a potreby, ale aj ohrozenia a obmedzenia.

Ďalším dôvodom pre vypracovanie aktuálneho strategického dokumentu je nové programové obdobie 2021-2027, v rámci ktorého sa menia podmienky získania dotácií, či už z EŠIF, EPFRV, alebo zo štátneho rozpočtu, čo ovplyvňuje možnosti obce a zároveň vytvára nové príležitosti plánovať rozvojové aktivity na podporu všestranného rozvoja územia.

Nemenej dôležitým dôvodom sú taktiež rozvojové aktivity a ekonomický vývoj blízkeho okolia. Všetky tieto faktory spolupôsobia a vyvíjajú tlak na zmenu prístupu k riešenému územiu.

Miestna samospráva má záujem získať dotácie na implementáciu rozvojových aktivít podporujúcich regionálny rozvoj, na výkonnosť a udržateľnosť miestnej ekonomiky. Manažment obce má záujem realizovať aktivity a podporovať podnikateľské činnosti s uplatnením princípov udržateľného, inteligentného a rozumného rozvoja, ktorých výsledkom bude vyššia kvalita života obyvateľov obce. Dokument preto zohľadňuje aktuálne problémy a potreby obyvateľov, územia a samosprávy a predkladá moderné a efektívne riešenia/opatrenia na ich odstránenie. Politika a jej ciele rešpektujú súčasný stav a existujúci potenciál - endogénne a exogénne zdroje, preferujú reálne možnosti čo najefektívnejšieho využitia a zhodnotenia týchto zdrojov, a to s ohľadom na ich ochranu a udržateľnosť.

Proces tvorby Programu rozvoja obce

Je potrebné podotknúť, že spracovanie tohto strategického dokumentu prebiehalo v období postcovidovom, ktoré bolo náročné pre obyvateľov. Malo výrazný dopad na zdravie a zasiahlo aj miestne ekonomiky v oblasti ekonomických činností.

Proces prípravy strategického dokumentu prebiehal v roku 2023. Proces prípravy, ako aj proces vypracovania dokumentu zahŕňal participatívne procesy s jasne definovaným cieľom, výstupmi, metodológiou a časovým rámcom. Do procesu prípravy a tvorby boli zapojené relevantné subjekty územnej spolupráce, ako aj socio-ekonomickí partneri.

V procese prípravy a tvorby strategického dokumentu spracovateľ v spolupráci s manažmentom obce „prioritizovali“ problémové oblasti, návrhy na riešenia, ktoré sa následne premietli do opatrení podklad pre návrh ďalšieho smerovania a plánovania projektových



zámerov s ohľadom na dostupné finančné prostriedky. Nasledovali individuálne stretnutia a konzultácie. Výstupy sa syntézou s výstupmi analytickej časti stali podkladom pre strategickú a programovú časť.

Tabuľka 1. Proces tvorby

Zapojenie aktérov regionálneho rozvoja	externou spoločnosťou - v spolupráci: <ul style="list-style-type: none"> • s externými odborníkmi • so starostom obce • so zamestnancami obce - možnosť pripomienkovania: <ul style="list-style-type: none"> ○ poslancami OZ ○ dotknutými subjektmi ○ širokou verejnosťou
Riadenie procesu spracovania	Manažment obce Spracovateľ
Participatívny proces	- možnosťou konzultácií na OÚ - možnosťou konzultácií s externou spoločnosťou/ externými odborníkmi
Zapojenie verejnosti	
Zohľadnenie názorov verejnosti	- zapracovanie pripomienok do pripravovaného dokumentu
Publicita	- informácie poskytované na zasadnutiach OZ - schválený dokument zverejnený na oficiálnej webovej stránke obce
Financovanie spracovania	- z rozpočtu obce

Program rozvoja obce prostredníctvom poskytnutých spracovaných dát a informácií identifikuje riešené územie, poskytuje informácie o riešenom území. Spracované štatistické dáta získané z dostupných zdrojov sú v analytickej časti a SWOT analýze systemizované, prehľadne usporiadané. Osobitnú časť v rámci analytickej časti dokumentu tvorí návrh identifikovaných potrieb, východísk a možných riešení. V rozvojovej stratégii sú konkrétne definované ciele - ciele politiky obce a špecifické ciele, ktoré sú v procese integrovaného prístupu prierezové. Definované sú priority a v rámci nich opatrenia vyžadujúce cielené investície umiestnené do územia s rozvojovým potenciálom prostredníctvom realizácie projektových zámerov.

Predkladaný dokument poskytuje informácie o riešenom území, spracované štatistické dáta, prehľadne usporiadané v analytickej časti a SWOT analýze, získané z dostupných zdrojov. V rozvojovej stratégii sú konkrétne definované ciele - ciele politiky obce a špecifické ciele, ktoré sú v procese integrovaného prístupu prierezové. Definované sú priority a v rámci nich opatrenia vyžadujúce cielené investície umiestnené do územia s rozvojovým potenciálom prostredníctvom realizácie projektových zámerov.



Obsah PRO je definovaný nasledovne:

Analytická časť - analyzuje na základe existujúcej databázy údajov, ukazovateľov a informácií. Predkladá analýzu východiskovej situácie obcí s väzbami na širšie územie, upozorňuje na možné riziká a ohrozenia, poukazuje na príležitosti vo využívaní vnútorného potenciálu územia, ale aj na vplyvy vonkajšieho prostredia.

Strategická časť – definuje stratégiu rozvoja obce na základe princípov politiky integrácie a inklúzie, definuje proces dosiahnutia vyváženého a udržateľného rozvoja územia obce, a to s ohľadom na všetky špecifiká a princípy fungovania regionálnej politiky - do úrovne vízie, prioritných oblastí podpory, strategických a špecifických cieľov.

Programová časť - programuje - v súlade s definovanými prioritnými oblasťami podpory, strategickými a špecifickými cieľmi, predkladá zoznam a popis opatrení a aktivít nevyhnutných na zabezpečenie realizácie PRO, predkladá návrh projektových zámerov a súbor merateľných ukazovateľov.

Realizačná časť - popisuje proces realizácie PRO, spôsob komunikácie a koordinácie počas implementácie, spoluprácu kľúčových sociálno-ekonomických partnerov, systém monitorovania a hodnotenia s ustanovením merateľných ukazovateľov. Zahŕňa akčný plán pre vybrané aktivity s udaním vecnej a časovej realizácie a predpokladaných zdrojov financovania.

Finančná časť navrhuje zdroje investícií pre jednotlivé opatrenia a aktivity, inštitucionálnu a organizačnú stránku realizácie programu rozvoja obce. Súčasťou predpokladaných investícií i naďalej zostávajú finančné zdroje Európskej únie, ktoré sú aj napriek administratívnej náročnosti nevyhnutnou súčasťou investícií obce, a zároveň akcelerátorom jej rozvojových aktivít.

PRO je otvorený strategický dokument. Bol pripravovaný a vypracovaný v priebehu roka 2023.

Harmonogram spracovania

Nasledujúce grafické zobrazenie časovej a tematickej následnosti poukazuje na logickú nadväznosť v procese prípravy a spracovania strategického dokumentu. V rámci prípravnej fázy sa prostredníctvom viacerých stretnutí a konzultácií sa kreovala technická stránka procesu prípravy a tvorby strategického dokumentu. S ohľadom na princíp otvorenej samosprávy bude



dotknutý materiál zverejnený na webovej stránke obce s možnosťou pripomienkovania. V procese prípravy strategického zamerania obce, bolo pri definovaní opatrení a projektových zámerov vzaté do úvahy tematické zameranie podpory v programovom období 2021-2027.. Výsledky podrobných tematických analýz systemizované v SWOT analýze a definovaní potrieb sa stali vstupom pre prípravu strategickej, realizačnej a programovej časti PRO, v rámci ktorých bola definovaná politika obce, cieľ/ciele politiky, špecifické ciele, opatrenia až do úrovne projektových zámerov.

PRÍPRAVNÁ FÁZA (9.2023-10.2023)

ANALYTICKÁ ČASŤ (10.2023-11.2023)

STRATEGICKÁ ČASŤ (11.2023-12.2023) PROGRAMOVÁ ČASŤ (11.2023-12.2023)

REALIZAČNÁ ČASŤ (12.2023-01.2024) FINANČNÁ ČASŤ (11.2023-01.2024)

FINALIZÁCIA, SCHVAĽOVANIE, SEA (02.2024-05.2024)

Schválený PRO je východiskový programový dokument. V súlade s týmto dokumentom obec v rámci svojich kompetencií realizuje akčný plán, ktorý je súčasťou predkladaného dokumentu. Schválený Program rozvoja obce je v mnohých vyhlásených výzvach jednou z podmienok pre poskytnutie príspevku zo štátneho rozpočtu, resp. z doplnkových zdrojov (doplnkovým zdrojom finančného zabezpečenia regionálneho rozvoja sa myslí poskytnutie finančných prostriedkov z fondov EÚ – EŠIF).

Schvaľovanie strategického dokumentu

Program rozvoja obce, ako aj jeho aktualizáciu schvaľuje (v zmysle Zákona o podpore regionálneho rozvoja – Zákon č.539/2008 Z.z v aktuálnom znení) zastupiteľstvo obce, v rámci svojej pôsobnosti v oblasti podpory regionálneho rozvoja.

1.2 PRO a jeho súlad s programovými a strategickými dokumentmi

PRO je navrhovaný špecificky pre daný typ územia – riešené územie obce Rožkovany.

Svojím tematickým zameraním je PRO v nadväznosti, doplnkovosti a vzájomnej podmienenosti s nasledujúcimi strategickými aktuálnymi/pripravovanými dokumentmi:

Názov dokumentu	Úroveň	Tematické zameranie dokumentu
Územný plán obce	miestna	viacsektorový
PHSR obce Rožkovany na obdobie 2015 - 2023	miestna	viacsektorový



Stratégia CLLD	regionálna	viacsektorový
Územný plán VUC Prešovský kraj v znení ďalších zmien a doplnkov	regionálna	viacsektorový
Program hospodárskeho rozvoja a sociálneho rozvoja PSK na roky 2021-2030 Integrovaná územná stratégia (IÚS) 2021-2027	regionálna	viacsektorový
Národná stratégia regionálneho a územného rozvoja Slovenskej republiky do roku 2030	národná	viacsektorový

Úroveň PSK /tematické prepojenie:

Doprava

- Odborná štúdia - Prepravno-tarifný systém Integrovaného dopravného systému (IDS)
- Plán dopravnej obslužnosti Prešovského samosprávneho kraja (PDO PSK), 2020
- Plán udržateľnej mobility Prešovského samosprávneho kraja (PUM PSK), 2019
- Cezhraničná doprava a cyklo doprava na Slovensko-Poľskom pohraničí
- Generel dopravnej infraštruktúry, 2016
- Konceptia dopravy vo verejnom záujme pre Prešovský samosprávny kraj, Územná prognóza, zadanie, návrh, 2015

Sociálna oblasť

- Akčný plán pre rast a zamestnanosť PSK
- Konceptia rozvoja sociálnych služieb v Prešovskom samosprávnom kraji na roky 2020 – 2025
- Sociálny program PSK na ochranu práv a právom chránených záujmov detí a na predchádzanie a zamedzenie nárastu sociálnopatologických javov na území PSK

Územné plánovanie

- Územný plán PSK
- Generel dopravnej infraštruktúry Prešovského kraja, Územná prognóza
- Konceptia dopravy vo verejnom záujme pre Prešovský samosprávny kraj

Školstvo

- Regionálna stratégia výchovy a vzdelávania v stredných školách v územnej pôsobnosti Prešovského samosprávneho kraja na obdobie školského roka 2023/2024
- Stratégie PSK pre mládež na roky 2023 – 2028 (s výhľadom do roku 2033)

Cestovný ruch a vidiek

- Stratégia rozvoja cyklo dopravy a cykloturistiky v Prešovskom kraji, 2019
- Kostrová sieť cyklistických trás v Prešovskom samosprávnom kraji, 2018
- Program rozvoja vidieka PSK, 2016
- Stratégia destinačného marketingu cestovného ruchu PSK, 2014

Energetika

- Analytická štúdia efektívnosti pri využívaní energií v zariadeniach v zriaďovateľskej pôsobnosti PSK, 2016
- Program energetického manažmentu PSK, 2016

Životné prostredie

- Adaptačná stratégia na zmenu klímy Prešovského samosprávneho kraja, 2024
- Pasportizácia území s výskytom nerastných surovín nachádzajúcich sa v Prešovskom kraji, 2018

národná úroveň

- Partnerská dohoda SR 2021-2027
- Slovensko 2030
- Národná stratégia regionálneho a územného rozvoja Slovenskej republiky do roku 2030
- Agenda inteligentného rozvoja miest a regiónov a Akčný plán na roky 2023-2026



- Bytová politika SR do roku 2030
- Zelenšie Slovensko, Stratégia environmentálnej politiky do roku 2030
- Stratégia rozvoja dopravy SR do roku 2020
- Integrovaný národný energetický a klimatický plán na roky 2021 - 2030
- Národný program reforiem Slovenskej republiky, 2018
- Koncepcia územného rozvoja Slovenska 2001 v znení KURS 2011 – Zmeny a doplnky č. 1 KURS 2001
- Program stability Slovenskej republiky na roky 2018 až 2021
- Program rozvoja vidieka 2014-2020, s aktualizáciou do 2022
- Národná stratégia ochrany biodiverzity na Slovensku
- Program odpadového hospodárstva Slovenskej republiky na roky 2016 - 2020
- Stratégia celoživotného vzdelávania a poradenstva
- Národný program rozvoja životných podmienok osôb so zdravotným postihnutím na roky 2014-2020
- Zákon NR SR č. 539/2008 Z. z. o podpore regionálneho rozvoja v aktuálnom znení
- Zákon o posudzovaní vplyvov na životné prostredie č. 24/2006 Z. z v znení neskorších predpisov

nadnárodná úroveň

- Catching up Regions
- Program cezhraničnej spolupráce Interreg 2021-2027, Nový európsky bauhaus
- Európska zelená dohoda
- Interreg CE
- Stratégia Európa 2020

Koordinácia, integrácia a efektívne intervencie do územia prispejú k zvyšovaniu konkurencieschopnosti a udržateľnosti jeho ekonomiky. Obec postupuje v súlade s kompetenciami vymedzenými zákonom o podpore regionálneho rozvoja 539/2008 Z.z. v aktuálnom znení č. 309/2014 Z.z. Program rozvoja obce je strednodobý rozvojový dokument, ktorý je vypracovaný v súlade s cieľmi a prioritami ustanovenými v národnej stratégii a zohľadňuje ciele a priority ustanovené v programe rozvoja vyššieho územného celku na území ktorého sa obec nachádza. „Obec vo svojej pôsobnosti na účely podpory regionálneho rozvoja:

- analyzuje a hodnotí úroveň rozvoja svojho územia a jeho častí, zabezpečuje jeho trvalo udržateľný hospodársky rozvoj, sociálny rozvoj a územný rozvoj,
- zabezpečuje a koordinuje vypracovanie a realizáciu programu rozvoja obce ..., pravidelne ho monitoruje a každoročne do 31. mája zasiela príslušnému vyššiemu územnému celku správu o jeho plnení ...,
- podieľa sa na plnení úloh, ktoré súvisia so zameraním podpory regionálneho rozvoja podľa § 3, v spolupráci s ministerstvom investícií a ostatnými sociálno-ekonomickými partnermi, ktorí sa nachádzajú na území obce
- vytvára podmienky na vznik a rozvoj územnej spolupráce a partnerstiev,
- spolupracuje s ďalšími obcami, regiónmi a územnými celkami alebo s orgánmi iných štátov, ktoré plnia funkcie územnej samosprávy,
- podporuje rozvoj podnikateľských aktivít potrebných na rozvoj obce.“



Významnú pomoc poskytnú intervencie z EŠIF, štátneho rozpočtu, dotačných schém a iných finančných mechanizmov.

Programové obdobie 2021-2027

Program	Riadiaci/sprostredkovateľské orgány
Program SLOVENSKO	MIRRI SR - Riadiaci orgán MH SR MV SR MPSVR SR MPRV SR MŽP SR MDV SR ÚV SR
PLÁN OBNOVY A ODOLNOSTI	ÚV SR Národná implementačná a koordinačná autorita (NIKA)
Program RYBNÉ HOSPODÁRSTVO SR	Ministerstvo pôdohospodárstva a rozvoja vidieka SR – Riadiaci orgán
Program Európskej územnej spolupráce – cezhraničný INTERREG VI-A POĽSKO - SLOVENSKO	Ministerstvo fondov a regionálnej politiky PR - Riadiaci orgán MIRRI SR – Národný orgán
FOND PRE VNÚTORNÚ BEZPEČNOSŤ	Ministerstvo vnútra SR – Zodpovedný orgán
FOND PRE AZYL, MIGRÁCIU A INTEGRÁCIU	
INTERREG NEXT HU-SK-RO-UA	Ministerstvo zahraničných vecí a obchodu Maďarska - Riadiaci orgán MIRRI SR – Národný orgán
Program Európskej územnej spolupráce – nadnárodný INTERREG CENTRAL EUROPE PROGRAMME	MIRRI SR - Národný kontaktný bod



2 ZÁKLADNÉ INFORMÁCIE O OBCI

Tabuľka 1. Základná charakteristika obce Rožkovany (k 31.12.2022)

Kód obce	00327719
Názov okresu	Sabinov
Názov kraja	Prešovský samosprávny kraj
Štatút obce	obec
PSČ	082 71
Telefónne smerové číslo	051
Prvá písomná zmienka o obci rok	1330
Celková výmera územia obce [ha]	1405
Počet obyvateľov	
Hustota obyvateľstva na km²	

2.1 História obce

Prvá nepriama zmienka o Rožkovčanoch je z roku 1278, kedy Ladislav IV. daroval Tekulovcom a Budunovmu synovi Andrejovi opustené dediny za zásekmi vedľa Červenice „Peturmezeu, Kuzurmezeu, Putrumezeu a Hozumezeu“. Zaujímavá je osada s názvom Hoziumezeu, ktorá sa nachádzala na mieste terajších Rožkovčanov.

Prvá priama písomná zmienka pochádza od jágerskeho biskupa Čanadína, ktorý chcel pripojiť hornotoryské farnosť do Jágerskej diecézy, a tým získať časť z desiatkov od tamojších farníkov. Táto úprava odvádzania desiatkov v peniazoch z roku 1323 sa týkala aj poddaných z Rožkovčanov. Pri tejto príležitosti vznikla najstaršia správa o tejto dedine, z ktorej vyplýva, že Rožkovany jestvovali dávnejšie pred rokom 1323. Pravdepodobne už v 13. storočí stál v obci kostol sv. Antona, jednolodňová stavba zrejme s polkruhovou apsidou (www.apsida.sk)

V stredoveku patrila obec viacerým zemepánom, v 16. storočí Roskoványiovcom, v 19. storočí tu mali majetok aj Bánóvci, Péchyovci, Czabalayovci a Sentyvanyiovci. Medzi najvýznamnejších vlastníkov dediny patrí rodina Roskovanyiovcov, ktorú treba hľadať v rode Tekule. Jej zakladateľ je roku 1278 listinne doložený.

Sedliacke domácnosti okrem richtára boli v roku 1427 zdanené od 41 port, takže Rožkovany boli veľkou dedinou. Rožkovany aj po schudobnení sedliakov a zmenšení počtu ich domácností zostali aj koncom 16. storočia veľkou dedinou. Okrem miestnych zemanov a osadenstva fary tu žilo najmä poddanské obyvateľstvo. Počas prvého sčítania ľudu v roku 1787 mala obec 83 domov a 658 obyvateľov, v roku 1828 103 domov a 759 obyvateľov. V druhej polovici 19. storočia sa veľká časť obyvateľstva vysťahovala. V roku 1910 v nej žilo 591 obyvateľov.



Obyvateľstvo sa v minulosti zaoberalo tradičným poľnohospodárstvom, ovocinárstvom a plátenníctvom. Do roku 1918 obec administratívne patrila do Šarišskej stolice.

Okolo roku 1749 sa spomína veľká drevená fara, o ktorej sa nevedelo kedy a kým bola postavená. V kánonickej vizitácii z roku 1775 sa spomína fara vo veľmi biednom stave. Knižnica na fare obsahovala okolo 25 titulov. V roku 1804 bola postavená nová budova fary. V roku 1833 sa vo farskej knižnici nachádzalo viac ako 50 kníh. Nová fara bola postavená v rokoch 1858-1860. Na jeseň 1865 postihol faru, školu a hospodárske budovy požiar. V roku 1966 sa stará fara zbúrala a na jej mieste sa začala stavať nová farská budova. Oprava fary a následná maľba sa uskutočnila v roku 1982. Strecha na budove sa opravovala v roku 1987.

Katolícky cintorín sa v roku 1749 rozprestieral okolo kostola a bol rozsiahly. Evanjelickí páni sa dávali pochovávať v Sabinove na svojom evanjelickom cintoríne. Ostatní sa dávali pochovávať na miestnom. V polovici 18. storočia sa spomína pri ceste a rieke Toryse murovaný kríž so Spasiteľom a bolestnou Pannou Máriou. V roku 1757 dal postaviť František Roskováni pomaly už zaniknutú kamennú kaplnku s obrazom Panny Márie a Spasiteľa, ktorá stála pri ceste za riekou Torysou. V roku 1783 Tomáš Roškovaní postavil kríž pri ceste, v blízkosti kamenného stĺpa so svätcom.

Drevená kaplnka, so sochou sv. Jána Nepomuckého, bola postavená v roku 1787 v strede dediny pri dome Mikuláša Roškovaního. V 70-tych rokoch 20. storočia bola celá kaplnka premiestnená ku kostolu na terajšie miesto. Kaplnku sv. Ondreja dal postaviť Ján Marchevka pravdepodobne začiatkom 20. storočia. Kaplnku pri autobusovej zastávke na hlavnej ceste postavil Ján Ščerba pravdepodobne na začiatku 20. storočia.

Počiatky neorganizovaného hasičstva v Rožkovanoch siahajú do druhej polovice 19. storočia. V roku 1897 už existoval zbor, ktorý v malom počte členov vyvíjal slabú činnosť. Založenie legálneho hasičského zboru sa uskutočnilo 29. apríla 1925. Posviacka práporu sa konala 15. mája 1938. V čase založenia mal zbor ručnú štvorkolesovú striekačku na konský poťah a drevený sklad, ktorý bol v 30-tych rokoch zbúraný. Bola postavená nová požiarňa zbrojnica s drevenou sušiacou vežou, ale v roku 1993 bola zbúraná. V roku 2020 bola skolaudovaná nová „Požiarňa zbrojnica Rožkovany“. Červený kríž v obci bol založený v roku 1955.

V minulosti boli v obci štyria zemepáni – veľkostatkári, ktorí bývali vo vlastných kaštieloch. Tie boli pomenované podľa mien: Roskovanyiho, Czabalayiho, Bánov a Pechyioho kaštieľ. V roku 1976 bol Bánov kaštieľ zbúraný a na jeho mieste bola postavená bytovka. Kaštieľ Péchyiovcov pochádzajúci z roku 1750 bol odkúpený pre školu. Kaštieľ Roskovanyiho odkúpila v roku 1929 rodina Girová a Plavčanová.



Czabaláyiho kaštieľ, ktorý do užívania zobrala rodina Roskovanyiho a neskôr Szentivanyiova je barokovo-klasicistický, pochádza z roku 1770. Tento kaštieľ od roku 1946 patril pod správu MNV v Rožkovanoch. Od roku 1951 bol v budove zriadený obecný úrad, knižnica, kultúrna sála pre kino, divadlo, schôdze a slávnosti. V roku 1993 bol kaštieľ odovzdaný s príľahlým pozemkom vlastníkovi Ing. Szentivanyimu. Od roku 2004 až do roku 2021 bol vlastníkom kaštieľa Ing. Jozef Pribula, Rožkovany 176. Od roku 2021 vlastní kaštieľ Pavol Ševčík, Dubovica 64.

V roku 1858 bola posviacka kostola a v roku 1893 boli v jeho okolí vysadené lípy. Roku 1907 bol postavený most cez rieku Torysu. V rokoch 1958-1962 sa uskutočnila regulácia potoka Repisko.

Významné osobnosti.

„BÁNÓ Eugen (1855 - 1927), narodil sa v Rožkovanoch, študoval na gymnáziu v Prešove a na námornej akadémii v Rijeke. Bol pracovníkom Košicko-bohumínskej železnice v Prešove, potom prednostom stanice v Caracase, konzulom v Mexiku, v Egypte. Precestoval štáty strednej a južnej Ameriky (Venezuela, Mexiko, Panama, Kostarika, Honduras, Salvador a i.), v Mexiku založil plantáže na pestovanie kávovníka. Skúsenosti a zážitky zaznamenal v troch knižných prácach, prekladal do španielčiny, bol členom parížskej Sociéte académique d'histoire Internationale. Zomrel v Španielsku v Malage“

(zdroj <https://www.rozkovany.sk/sk/content/historia-vyznamne-osobnosti>)

Augustín Roškováni, biskup (6.9.1807 – 24.2.1892) Narodil sa v obci Senné. Detstvo a študentské roky prežil v Rožkovanoch. Študoval na piaristickom gymnáziu v Sabinove (1817 – 1822). Vo filozofických a teologických štúdiách pokračoval v Jágri (1822-1824), v Budapešti(1824-1828), kde ako dvadsaťročný získal doktorát filozofie. Vo Viedni absolvoval vyššie štúdiá. V roku 1832 získal doktorát teológie. Za kňaza ho vysvätil sulfagánný pomocný biskup Johann Michael Leonhard 19. decembra 1830 vo Viedni. Primičnú omšu slávil vo Farskom kostole sv. Antona, opáta, v Rožkovanoch 9. januára 1831. V rokoch 1851 – 1859 bol biskupom vo Vacove a v rokoch 1859 – 1892 v staroslávnej Nitre. Bol zakladateľom unikátnej Diecéznej knižnice v Nitre, ktorú v roku 1885 sprístupnil verejnosti. V rokoch 1856 – 1858 dal v obci Rožkovany postaviť na svoje náklady priestranný Farský kostol sv. Antona, opáta. V rokoch 1859 – 1860 financoval výstavbu školy s bytom učiteľa v Rožkovanoch. Augustín Roškováni nesporne patrí do skupiny biskupov a intelektuálov, ktorí sa na území Slovenska v druhej polovici 19. storočia veľkou mierou zaslúžili o rozvoj vzdelanosti, školstva, kultúry a humanizmu. Za jeho zásluhy na poli vedy a kultúry ho odmeňovali čestnými doktorátmi



v Prahe a Budapešti. Bol členom rôznych vedeckých a humanitných akadémií, inštitúcií a spolkov.

Augustín Rožkováni vydal okrem iných diel *Officia Sanctorum* (Sviatky svätých Nitrianskej diecézy, 1860); na jeho podnet vyšla modlitbová knižka *Officium Rakoczianum* (1882) - nachádza sa v nej latinský hymnus na počesť sv. Andreja Svorada a Benedikta. Vzácne boli jeho diecézne schematizmy (1860-1892). Jeho literárne dielo a pastoračnú činnosť poznali a odmenili pápeži Gregor XVI. a bl. Pius IX.

2.2 Geografická poloha

Obec Rožkovany sa nachádza na severovýchode Slovenska, z hľadiska administratívneho členenia je jednou zo 41 obcí Sabinovského okresu, v Prešovskom samosprávnom kraji. Najbližším mestom vzdialeným približne 3 km je mesto Lipany. Obec susedí svojím katastrálnym územím s obcami Červenica pri Sabinove, Dubovica, Jakubova Voľa, Milpoš, Renčišov, Uzovské Pekl'any a mestom Lipany. Najvyšší bod v katastri obce sa nachádza v nadmorskej výške 874 m.n.m. Stred obce leží v nadmorskej výške 370 metrov, tá patrí k najnižším v katastri (najnižšia 356m.n.m.). Obcou preteká rieka Torysa, do ktorej ústi Rožkoviansky potok. Obec je známa rybníkmi.

Obrázok 1. Mapa Prešovského samosprávneho kraja





2.3 Prírodné pomery a klíma

GEOMORFOLÓGIA

Z hľadiska geomorfologického členenia sa okres Sabinov nachádza v provincii Západné Karpaty, subprovincii Vonkajšie západné Karpaty, patrí do Podhôľno - magurskej oblasti a do oblasti Východných Beskýd. Územie patrí do viacerých častí, a to: Spišsko-šarišského medzihoria, Čergova, Levočských vrchov, Bachurne a Šarišskej vrchoviny.

Obrázok 2. Mapa geomorfologických jednotiek



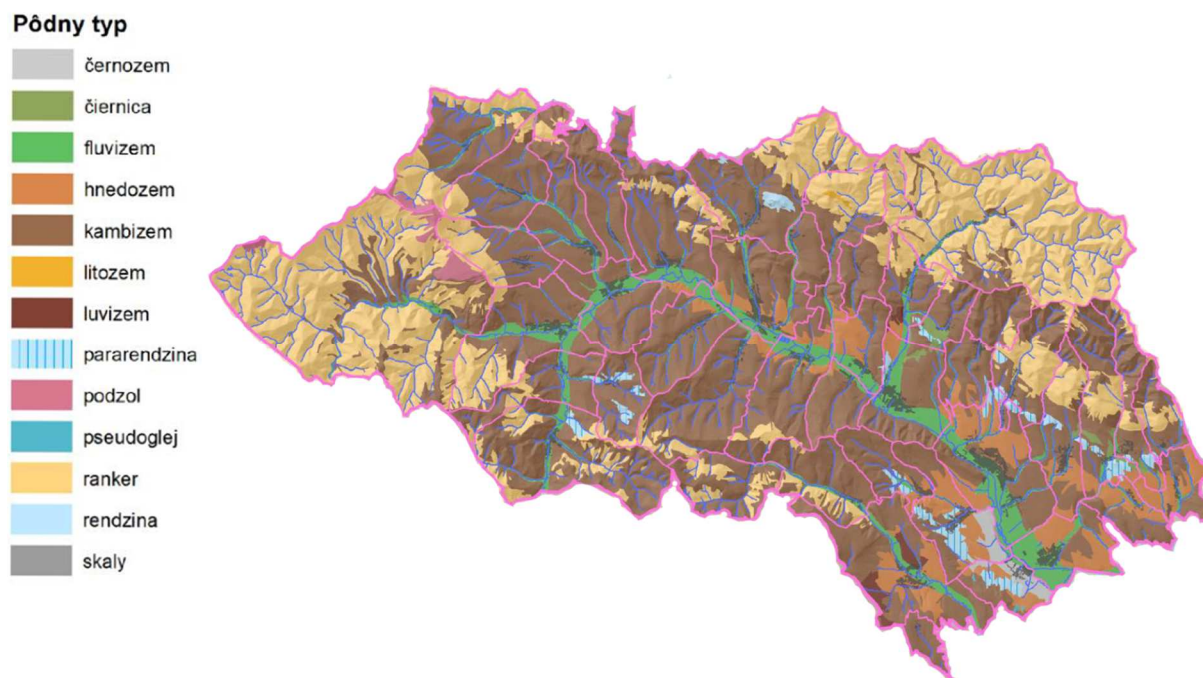
Zdroj: RUSES SB / Atlas krajiny SR/ vlastné spracovanie

Katastrálne územie obce Rožkovany sa rozprestiera v Spišsko-šarišskom medzihorí medzi pohoriami Čergov (na východe) a Levočskými vrchmi (na západe).



PÔDNE POMERY

Obrázok 3. Mapa pôdy v okrese Sabinov



F1	<i>fluvizeme kultizemné</i>	K8	<i>kambizeme podzolové</i>
H1	<i>hnedozeme kultizemné</i>	L1	<i>luvizeme modálne, kultizemné a pseudoglejové</i>
G1	<i>pseudogleje modálne, kultizemné a luvizemné nasýtené až kyslé</i>	L4	<i>luvizeme pseudoglejové,</i>
K1	<i>kambizeme modálne a kultizemné nasýtené až kyslé</i>	N2	<i>pararendziny kambizemné a kambizeme rendzinové</i>
K2	<i>kambizeme modálne a kultizemné nasýtené</i>	P1	<i>podzoly modálne</i>
K5	<i>kambizeme pseudoglejové nasýtené</i>	R1	<i>rendziny a kambizeme rendzinové,</i>
K6	<i>kambizeme modálne kyslé</i>	T1	<i>čiernice kultizemné</i>

Zdroj: RUSES SB / Atlas krajiny SR/ vlastné spracovanie

Z predchádzajúceho obrázku „Mapa pôdy v okrese Sabinov“ vyplýva, že v okrese Sabinov z hľadiska pôdnych typov prevládajú najmä kambizeme (modálne a kultizemné nasýtené až kyslé, modálne a kultizemné nasýtené, pseudoglejové nasýtené, modálne kyslé, podzolové). Na území sú taktiež zastúpené andozeme, pseudogleje, fluvizeme, hnedozeme, luvizeme, pararendziny, podzoly, rendziny a čiernice.

VODSTVO

Povrchové vody

Najväčšou a najvýznamnejšou riekou okresu Sabinov pretekajúcou aj katastrom obce je rieka Torysa, ktorá je jedným z dôležitých prítokov rieky Hornád. Prameň rieky sa nachádza neďaleko obce Torysky v Levočských vrchoch v nadmorskej výške 1080 m n.m. Svojou dĺžkou



129 kilometrov je dvanástou najdlhšou riekou Slovenska a odvodňuje povodie veľké 1349 km². Najvýznamnejším prítokom je rieka Sekčov (ľavostranný). Významnejšími prítokmi rieky Torysa sú Kučmanovský potok, Ľutinka, Dzikov, Delňa. V obci sa nachádzajú menšie vodné toky Hliboké, Huček, Rybníky. Ďalšími vodnými tokmi v území sú: Rožkoviansky potok, Voliansky potok, Milpošský potok a čiastočne potok Malá svinka.

V obci sa taktiež nachádza vyhľadávaná vodná plocha – Rožkovianske rybníky.

KLIMATICKÉ POMERY

Prešovský kraj má najchladnejšie a najdaždivejšie podnebie na Slovensku, avšak klimatické podmienky v jednotlivých regiónoch sa líšia. Nižšie polohy a kotliny patria do miernej teplej klimatickej oblasti.

Územie okresu patrí do viacerých klimatických okrskov (teplého, mierne teplého a mierne chladného). V rámci okresu prevládajú mierne teplé okrsky. Vyššie polohy okresu radíme do mierne chladného klimatického okrsku.

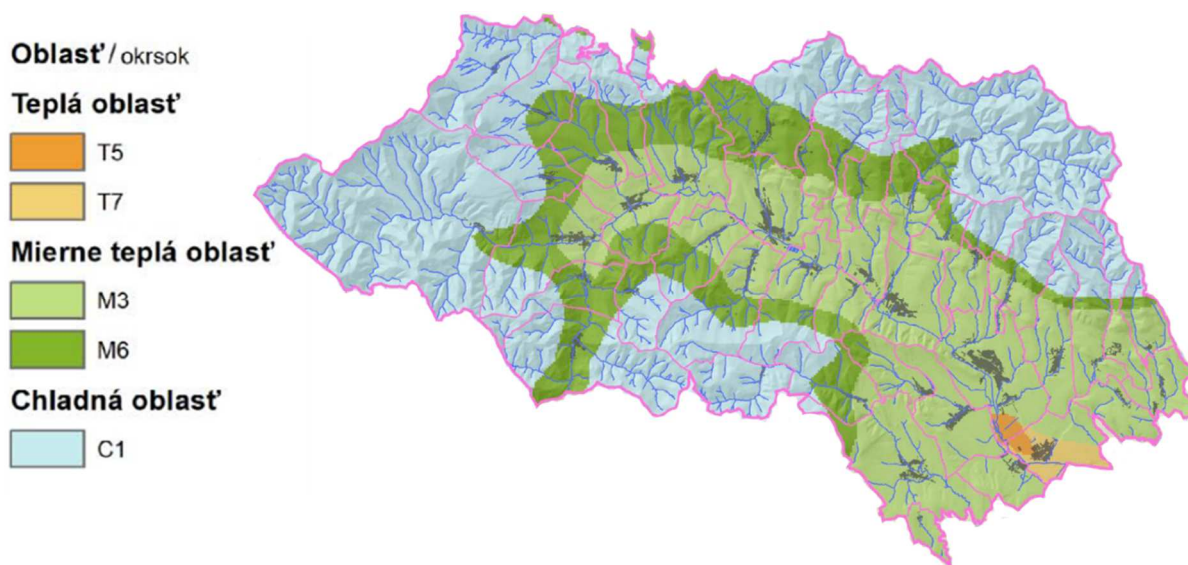
T7- teplý, mierne vlhký, s chladnou zimou

M3- mierne teplý, mierne vlhký, pohorkatinový až vrchovinový (okolo 500 m n.m.)

M6- mierne teplý, vlhký, vrchovinový

C1- mierne chladný

Obrázok 4. Klimatické oblasti



Zdroj: RUSES SB / Atlas krajiny SR/ vlastné spracovanie



Ochrana prírody

V okrese Sabinov sa nachádzajú európsky chránené územia, národné prírodné rezervácie, prírodné rezervácie, prírodné pamiatky, prírodné rezervácie, ale aj chránené vtáčie územia. Na území okresu sa nachádzajú 2 chránené vtáčie územia, a to: Chránené vtáčie územie Levočské vrchy a Chránené vtáčie územie Čergov. Ochranu najcennejších častí území zastrešuje základný legislatívny dokument, účinný od 1. januára 2003 - zákon NR SR č. 543/2003 Z. z. o ochrane prírody a krajiny.

V katastrálnom území obce Rožkovany sa nachádzajú nasledovné prvky sústavy chránených území Natura 2000, či prvky systému ekologickej stability ÚSES:

Biocentrum regionálneho významu - Bachureň – zasahuje do katastra obce, nachádza sa v širšom území len okrajovo tvorenými lesnými porastmi. Zloženie drevín takmer zodpovedá pôvodnej prirodzenej potenciálnej vegetácii.

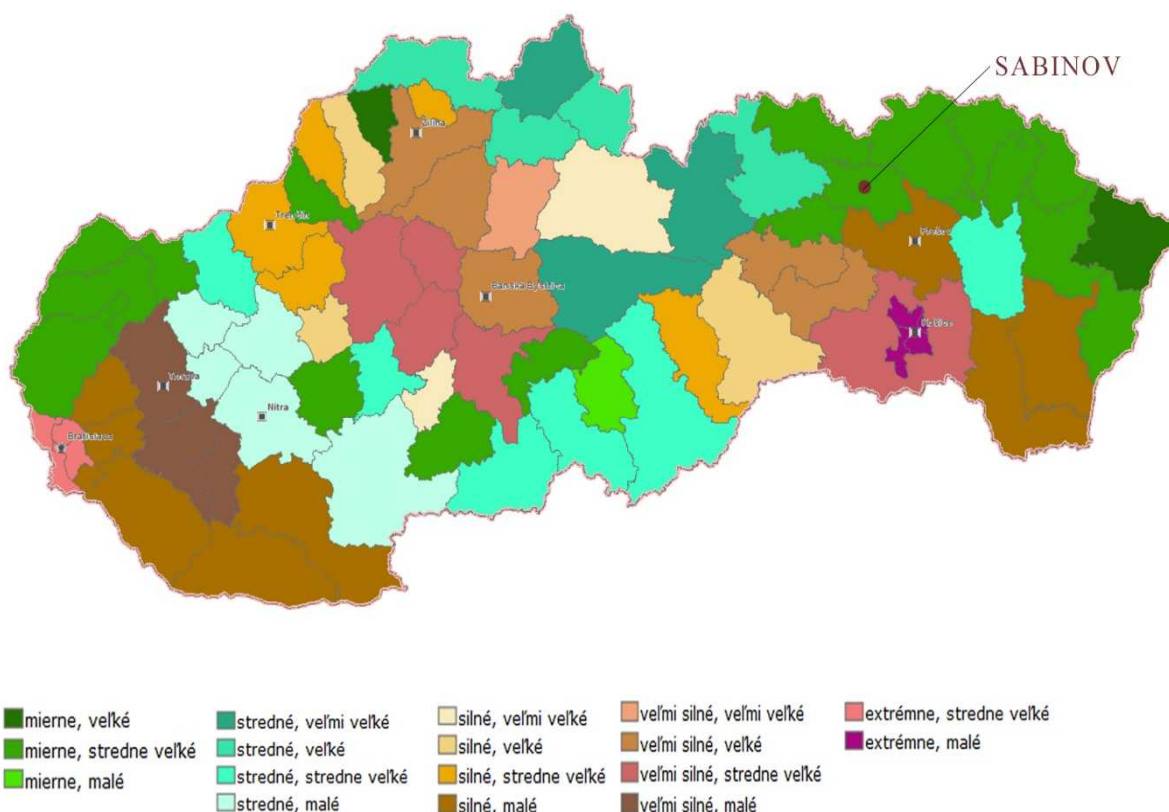
Biokoridor nadregionálneho významu - Torysa - na regionálnej úrovni je brehový porast, tvorený prirodzenou potenciálnou vegetáciou.

Biokoridor miestneho významu – je brehový porast Rožkovianskeho potoka, vrátane jeho prítokov.

Ovzdušie

Obec Rožkovany je uvedená v zozname lokalít z hľadiska potreby realizácie monitorovania environmentálnych záťaží (ez). Tento zoznam „bol odporúčaný MŽP SR na monitorovanie, geologický prieskum, prípadne sanáciu EZ. (SK/EZ/SB/811, Rožkovany – mrak chlór., geologický prieskum ukončený, monitorovanie realizované ŠGÚDŠ, REZ B, kombinácia viacerých sanačných metód, doplnkový GPŽP v okolí (ZVL, Odeva Lipany...)“ (Štátny program sanácie EZ - 2022-2027).

Obrázok 5. Kvalita životného prostredia - zaťaženie okresov stresovými faktormi



2.4 Krajinná štruktúra

Katastrálne územie obce má rozlohu celkovo 1405 hektárov. Poľnohospodárska pôda sa rozprestiera na 968,02 hektároch čo tvorí 68,89% z celkovej rozlohy a nepoľnohospodárska pôda na 437,20 hektároch.

Poľnohospodárska pôda je najviac zastúpená trvalými trávnatými porastmi – 549,56 ha (39,11%) a ornou pôdou – 361,96ha (25,76%) . Menšími rozlohami sú zastúpené záhrady – 23,49 hektára a ovocné sady 33,02 hektára.

Nepoľnohospodárska pôda je zastúpená prevažne lesnými pozemkami - 303,45 ha. Zastavaná plocha a nádvorcia zaberajú 38,56 ha.

Tabuľka 2. Výmera územia obce v hektároch rok 2022

Celková výmera územia obce	spolu	1405,22
Poľnohospodárska pôda	spolu	968,02
	orná pôda	361,96
	záhrada	23,49
	ovocný sad	33,02
	trvalý trávny porast	549,56



Nepoľnohospodárska pôda	spolu	437,20
	lesný pozemok	303,45
	vodná plocha	25,59
	zastavaná plocha a nádvorie	38,56
	ostatná plocha	69,60

Zdroj: ŠÚ SR



3 ANALYTICKÁ ČASŤ

3.1 Analýza vnútorného prostredia

Analýza vnútorného prostredia územia obce, teda interná analýza, skúma a hodnotí vnútorné prostredie na základe overeného súboru kvantitatívnych a kvalitatívnych dát, najmä štatistických údajov získaných z overených (uvádzaných) zdrojov (ŠÚ SR, IUPŠ, databázy jednotlivých ministerstiev, atď), ale aj na základe verifikovaných údajov a skúseností expertov týkajúcich sa jednotlivých riešených oblastí.

V poslednej dekáde je možné pozorovať výrazné zmeny v demografických procesoch, a teda v demografickom vývoji

Úlohou analýzy vnútorného prostredia je nájsť príčiny nepriaznivého stavu v jednotlivých sektoroch miestnej ekonomiky, resp. vo vybraných oblastiach a naznačiť východisko /príležitosť na zlepšenie v nasledujúcich analytických častiach. Keďže najčastejšie príčiny nepriaznivého stavu súvisia s nedostatočným potenciálom ľudských zdrojov, nevyužívaním správnych metód, či postupov pri riadení, nedostatkom informácií a dát ako podkladov ku správne posúdeniu a rozhodnutiu, ale aj s nedostatočnou analýzou vonkajšieho prostredia, je dôležité podrobne zmapovať najmä tie skupiny údajov, ktoré tieto najčastejšie príčiny pomôžu nájsť. V tandeme tvoria interná a externá analýza východisko pre formulovanie rozvojovej stratégie pre obec Rožkovany.

3.1.1 Demografická analýza

Vývoj počtu trvalo bývajúceho obyvateľstva

Táto časť systemizuje a predkladá údaje, ktoré sa ocitajú v pozícii prierezových a sú významnými faktormi v procese zvyšovania ekonomickej výkonnosti obce, a teda aj v procese rozvoja obce. Demografická analýza porovnáva a zároveň analyzuje súčasný stav a vývoj obce v oblasti demografie, a to v poslednej dekáde na základe medziročných zmien (2012 – 2022). Demografická analýza spočíva v systemizácii overených údajov, resp. ukazovateľov, akými sú hustota obyvateľstva, vývoj počtu obyvateľov, veková štruktúra, prirodzený, migračný a celkový pohyb obyvateľstva, národnostná, religiózna a vzdelanostná štruktúra.

Hustota obyvateľstva vyjadruje počet osôb na kilometer štvorcový. V obci dosahuje hodnotu 94,93.

V tabuľke Celkový prírastok obyvateľstva sú systemizované údaje týkajúce sa prirodzeného prírastku obyvateľstva, ktorý sleduje rozdiel živonarodených a zomretých, ako aj migračný



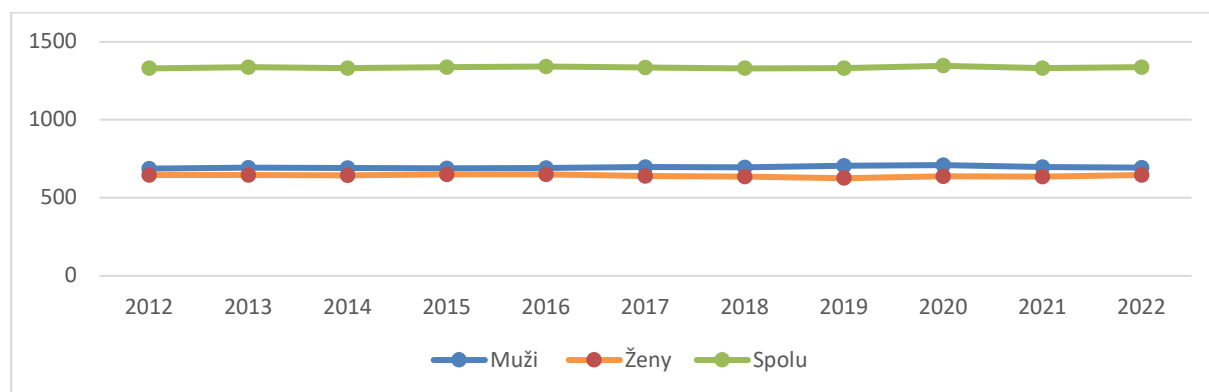
pohyb obyvateľstva, teda odchádzajúcich (vyst'ahovaných) a prichádzajúcich (prist'ahovaných).

Vzdelanostná štruktúra systemizuje ukazovatele na všetkých stupňoch najvyššieho dosiahnutého vzdelania. Religiózna štruktúra systemizuje údaje podľa zastúpenia jednotlivých vierovyznaní v obci. Počet obyvateľov trvalo žijúcich v obci sa zvyšuje, podobne ako aj výška priemerného veku. V sledovanom období sa oproti roku 2012 priemerný vek v obci zvýšil o 2,61%. Najnižší priemerný vek majú obce Jarovnice 22,46, Olejnikov – 26,68 a obec Ostrovany – 26,92, kde má priemerný vek hodnotu menej ako 30.

Tabuľka 3. Vývoj počtu obyvateľov podľa pohlavia

Rok	Muži	Ženy	Spolu	Priemerný vek
2012	686	644	1330	35,41
2013	692	645	1337	35,85
2014	689	642	1331	35,97
2015	688	648	1336	36,32
2016	691	649	1340	36,57
2017	696	639	1335	36,99
2018	695	635	1330	37,37
2019	705	626	1331	37,49
2020	709	637	1346	37,51
2021	697	634	1331	37,55
2022	693	644	1337	38,02

Graf 1. Vývoj počtu obyvateľov od roku 2012 do roku 2022

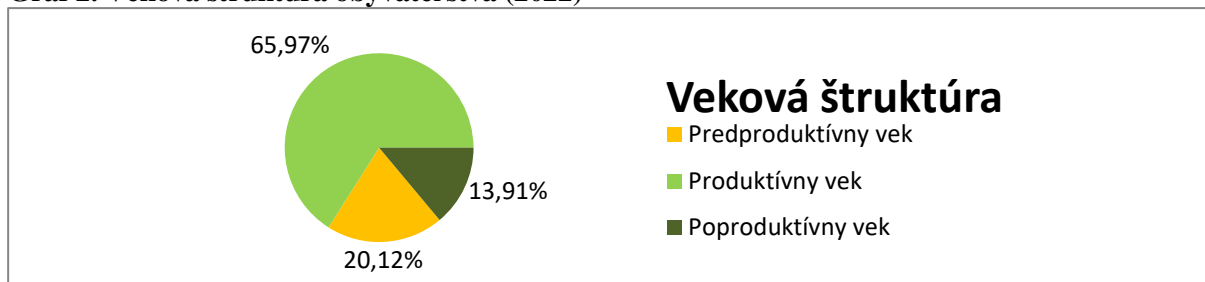


Zdroj: ŠÚ SR údaje k 31.12

Na základe vyššie uvedených údajov má vývoj počtu obyvateľov obce neutrálny charakter. V sledovanom období nedošlo k významnému zvýšeniu a poklesu počtov obyvateľov obce. Podľa ARK (2019) tvorí podiel RK 17% (z celkového počtu obyvateľov 1320 je 220 obyvateľov – Rómov) v dvoch evidovaných osídleniach mimo obce a na okraji obce.



Graf 2. Veková štruktúra obyvateľstva (2022)



Ukazovateľ	Počet	%
Predproduktívny vek	269	20,12
Produktívny vek	882	65,97
Poproduktívny vek	186	13,61

Zdroj: ŠÚ SR

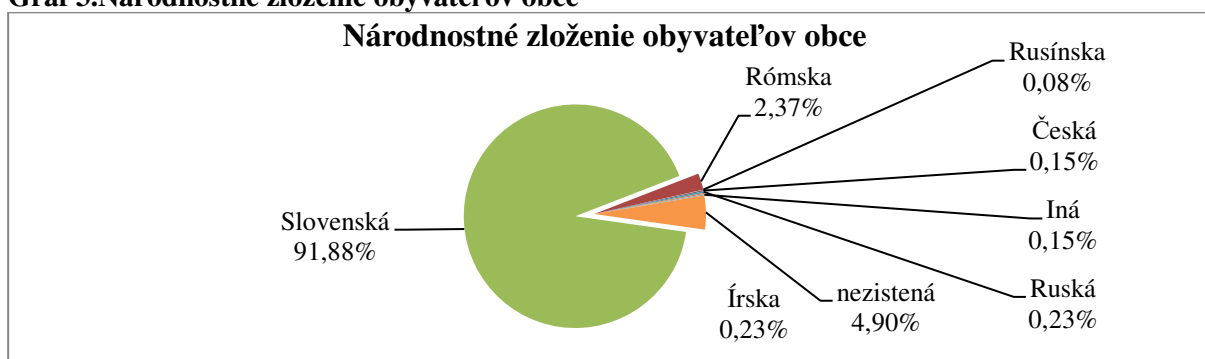
Najväčšiu časť obyvateľov obce tvoria obyvatelia v produktívnom veku.

Tabuľka 4. Celkový prírastok obyvateľstva (2012-2022)

Ukazovateľ	Počet v rokoch										
	2012	2013	2014	2015	2016	2017	2018	2019	2020	2021	2022
Natalita	21	20	17	18	21	11	14	15	16	23	11
Mortalita	10	7	20	9	7	12	12	17	11	11	9
Priťahovaní	11	13	12	8	5	12	12	27	19	32	18
Vystťahovaní	11	19	15	12	15	16	19	24	9	19	14
Celkový prírastok	11	7	-6	5	4	-5	-5	1	15	25	6

Zdroj: ŠÚ SR

Graf 3. Národnostné zloženie obyvateľov obce



Slovenská	Rómska	Rusínska	Česká	Ruská	Írska	Iná	Nezistená
1200	31	1	2	3	3	2	64

Zdroj: ŠÚ SR SODB 2021

Národnostné zloženie obce je homogénne. Majoritu tvoria podľa údajov z SODB 2021 obyvatelia, ktorí sa hlásia k slovenskej národnosti. Obyvatelia obce sa taktiež hlásia k rómskej,



rusínskej, ruskej národnosti, ale aj k ďalším národnostiam. U 64 obyvateľov sa národnosť nepodarilo zistiť.

Graf 4. Obyvateľstvo obce podľa vierovyznania obyvateľov

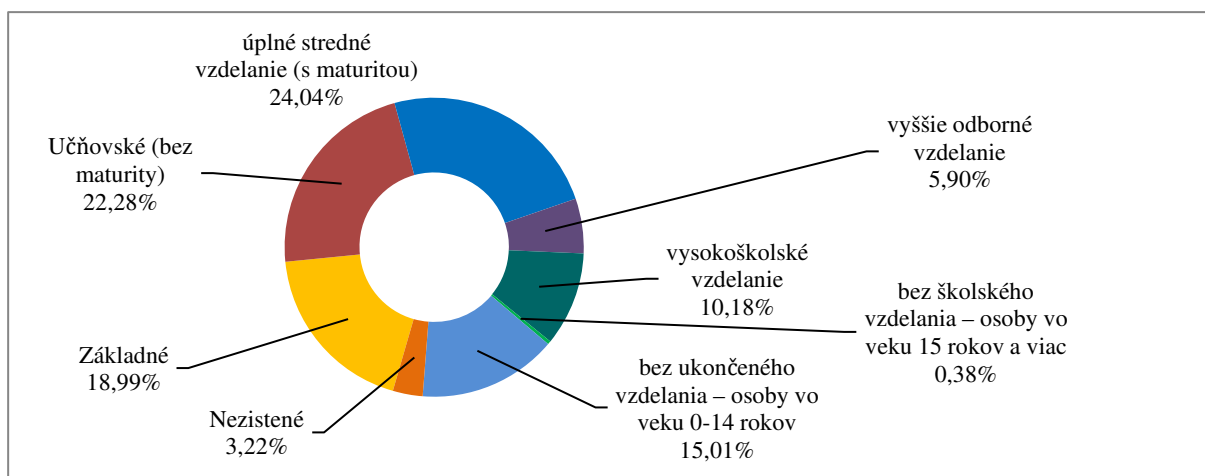


Rímsko-katolícka cirkev	Grécko-katolícka cirkev	Pravoslávna a cirkev	Evanjelická cirkev augsb. vyznania	Apoštolská cirkev	Iné	Bez vierovyznania	Nezistené
1130	27	3	3	15	6	55	67

Zdroj: ŠÚ SR SODB 2021

V náboženskom vyznaní obyvateľov dominuje rímskokatolícke vierovyznanie. Toto vyznanie tvorí v porovnaní s ostatnými 91,2 %. V obci sa obyvatelia taktiež hlásia ku Gréckokatolíckej cirkvi na Slovensku, Apoštolskej cirkvi a iným vierovyznaniam. V obci žije celkovo 55 obyvateľov, ktorí sa nehlásia k žiadnemu vyznaniu.

Graf č. 1 Obyvateľstvo podľa najvyššieho dosiahnutého vzdelania



Zdroj: ŠÚ SR SODB 2021

Tabuľka 5. Obyvateľstvo podľa najvyššieho dosiahnutého vzdelania

	Spolu
Základné	248



Učňovské (bez maturity)	291
Úplné stredné vzdelanie (s maturitou)	314
Vyššie odborné vzdelanie	77
Vysokoškolské vzdelanie	133
Bez školského vzdelania – osoby vo veku 15 rokov a viac	5
Bez ukončeného vzdelania – osoby vo veku 0-14 rokov	196
Nezistené	42
Spolu	1306

Zdroj: ŠÚ SR SODB 2021

3.1.2 Bývanie

V obci prevláda zástavba samostatne stojacich rodinných domov. Celkovo sa v obci nachádzajú taktiež 3 bytové domy s 25 bytmi. V katastrálnom území obce sú situované aj „stavby“ MRK, ktorých počet sa v priebehu rokov mení. Podľa ARK (2019) je v obci evidovaných 14 nájomných bytov.

Tabuľka 6. Údaje o domoch

Typ	Domy	Rodinné domy	Bytové domy
Počet	322	311	3
Infraštruktúra	Domy s vodovodnou prípojkou z verejnej siete	Domy s plynovou prípojkou	Domy s prípojkou na kanalizačnú sieť
Počet	116	281	286
Typ	Byty v bytových domoch	Byty vykurované plynom	Obnovené domy
Počet	25	285	196

Zdroj: SODB 2021

3.1.3 Trh práce a nezamestnanosť

Okres Sabinov patrí z dlhodobého hľadiska v rámci Prešovského kraja ku okresom s najvyššou evidovanou mierou nezamestnanosti. V okrese Sabinov výška miery evidovanej nezamestnanosti dosiahla v roku 2022 hodnotu 14,37 %, čím sa umiestnil na 11 mieste v rebríčku od najvyššej po najnižšiu výšku miery evidovanej nezamestnanosti spomedzi všetkých okresov PSK. Vyššia miera evidovanej nezamestnanosti v rámci kraja bola zaznamenaná len v okresoch Vranov – 14,68% a v okrese Kežmarok – 16,65%.

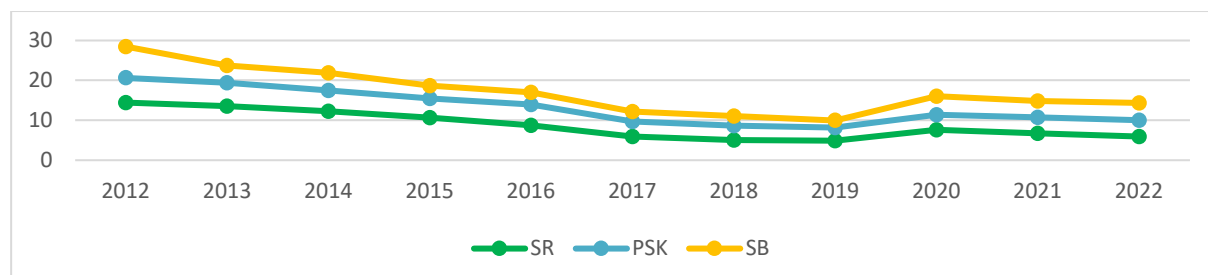
Z dôvodu vysokej nezamestnanosti bol okres zaradený k najmenej rozvinutým okresom Slovenska. (Zákon 336/2015 Z.z. o podpore najmenej rozvinutých okresov a o zmene a doplnení niektorých zákonov).



Tabuľka 7. Miera evidovanej nezamestnanosti (v %)

Vývoj evidovanej miery nezamestnanosti (SR, PSK, Okres Sabinov)											
	2012	2013	2014	2015	2016	2017	2018	2019	2020	2021	2022
SR	14,44	13,50	12,29	10,63	8,76	5,94	5,04	4,92	7,57	6,76	5,9
PSK	20,66	19,35	17,45	15,50	13,91	9,68	8,61	8,19	11,39	10,75	9,98
SB	28,44	23,68	21,86	18,69	16,98	12,20	11,07	10,00	16,01	14,78	14,37

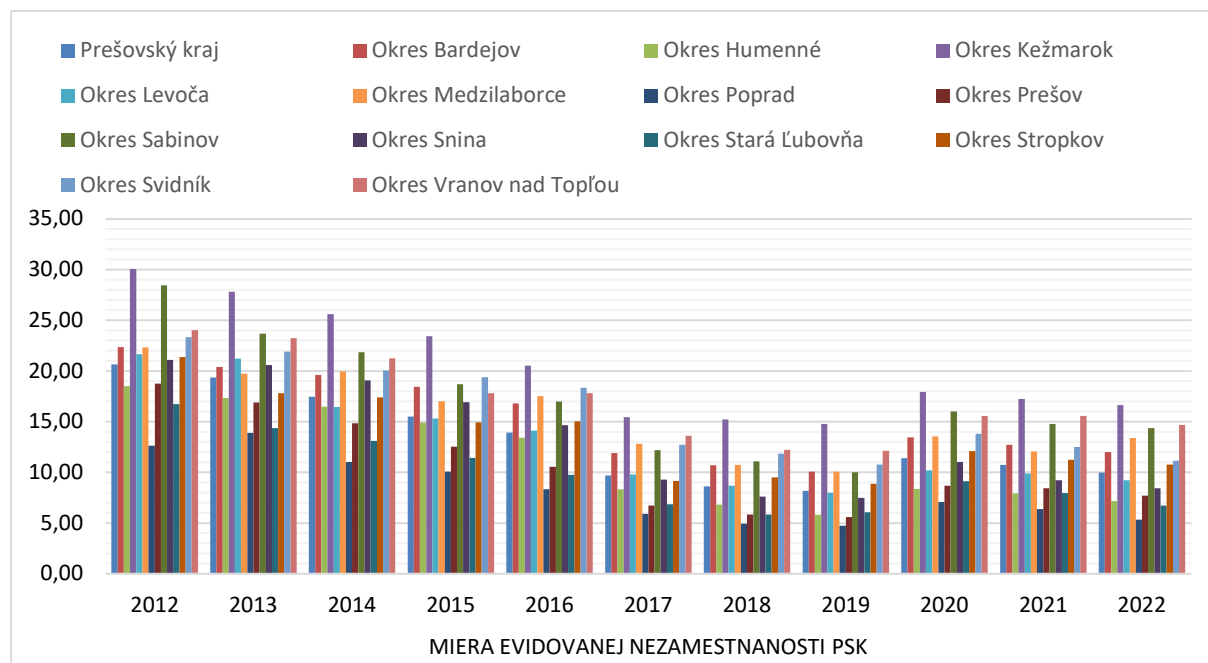
Zdroj: ŠÚ SR



Zdroj: ŠÚ SR

Najvyššia miera evidovanej nezamestnanosti v okrese bola zaznamenaná v rámci sledovaného obdobia v roku 2012, kedy bola evidovaná miera nezamestnanosti na úrovni 28,44%.

Graf č. 2 Miera evidovanej nezamestnanosti okresy PSK



Ku koncu roka 2022 bola nezamestnanosť na úrovni 14,37%, čo je o takmer o 8,5% viac ako je priemer SR (5,9%), a o viac než 4 % viac než je priemer PSK (9,98%).



Tabuľka 8. Uchádzači o zamestnanie podľa veku v okrese Sabinov

Uchádzači o zamestnanie podľa veku v okrese - roku 2022					
Vek uchádzačov	15-24	25-34	35-49	50 a viac	Spolu
Počet	759	977	1460	931	4127
%	18,39	23,67	35,38	22,56	100,00

Zdroj: ŠÚ SR

V okrese bolo ku koncu roka 2022 evidovaných celkovo 4127 uchádzačov o zamestnanie. Najpočetnejšou skupinou uchádzačov o zamestnanie boli uchádzači vo veku od 35 do 49 rokov, a to 1460 uchádzačov (35,38%).

Tabuľka 9. Znevýhodnení uchádzači o zamestnanie v okrese Sabinov

Znevýhodnení uchádzači o zamestnanie v okrese - rok 2022				
	So zdravotným postihnutím	Absolventi	Mladiství	Dlhodobo nezamestnaní
Počet	89	163	38	2417

Zdroj: ŠÚ SR

Najproblematickejšie uplatnenie na trhu práce majú dlhodobo nezamestnaní uchádzači o zamestnanie. Za dlhodobo nezamestnaného človeka sa považuje osoba, ktorá je registrovaná v evidencii uchádzačov o zamestnanie dlhšie ako 12 po sebe nasledujúcich mesiacov. V okrese tvorilo ku koncu roka 2022 túto skupinu celkovo 2417 uchádzačov, čo tvorilo viac než 58 % z celkového počtu uchádzačov o zamestnanie.

Tabuľka 10. Evidovaní uchádzači o zamestnanie v obci

Evidovaní uchádzači o zamestnanie	Obec										
	2012	2013	2014	2015	2016	2017	2018	2019	2020	2021	2022
Spolu	147	166	134	102	91	56	60	52	78	77	72
Muži	90	94	75	56	56	30	31	22	36	39	33
Ženy	57	72	59	46	35	26	29	30	42	38	39

Zdroj: ŠÚ SR

Tabuľka 11. Trvalo bývajúce obyvateľstvo v obci podľa ekonomickej aktivity 2021

Ekonomická aktivita	počet	%
pracujúci (okrem dôchodcov)	500	38,28
pracujúci dôchodca	43	3,29
osoba na materskej dovolenke	7	0,54
osoba na rodičovskej dovolenke	8	0,61
nezamestnaný	79	6,05



žiak strednej školy	50	3,83
študent vysokej školy	35	2,68
osoba v domácnosti	66	5,05
dôchodca	225	17,23
príjemca kapitálových príjmov	1	0,08
žiak základnej školy	160	12,25
dieťa do začatia povinnej školskej dochádzky	111	8,5
iná	0	0
nezistené	21	1,61

Zdroj: ŠÚ SR SODB 2021

Tabuľka 12. Ekonomicky aktívne obyvateľstvo podľa odvetvia ekonomickej činnosti - rok 2021

Ekonomická činnosť	Počet	%
Poľnohospodárstvo, lesníctvo a rybolov	14	2,51
Ťažba a dobývanie	0	0
Priemyselná výroba	98	17,56
Dodávka elektriny, plynu, pary a studeného vzduchu	0	0
Dodávka vody; čistenie a odvod odpadových vôd, odpady a služby odstraňovania odpadov	5	0,9
Stavebníctvo	99	17,74
Veľkoobchod a maloobchod; oprava motorových vozidiel a motocyklov	80	14,34
Doprava a skladovanie	19	3,41
Ubytovacie a stravovacie služby	6	1,08
Informácie a komunikácia	3	0,54
Finančné a poisťovacie činnosti	5	0,9
Činnosti v oblasti nehnuteľností	2	0,36
Odborné, vedecké a technické činnosti	12	2,15
Administratívne a podporné služby	12	2,15
Verejná správa a obrana; povinné sociálne zabezpečenie	51	9,14
Vzdelávanie	29	5,2
Zdravotníctvo a sociálna pomoc	27	4,84
Umenie, zábava a rekreácia	1	0,18
Ostatné činnosti	9	1,61
Činnosti domácností ako zamestnávateľov; nediferencované činnosti v domácnostiach produkujúce tovary a služby na vlastné použitie	0	0
Činnosti extrateritoriálnych organizácií a združení	0	0
Nezistené	86	15,41

Zdroj: SODB 2021



3.1.4 Občianska a technická vybavenosť

3.1.4.1 Občianska vybavenosť

3.1.4.1.1 Vzdelávanie

Vzdelávacia infraštruktúra je v obci zastúpená základnou školou s materskou školou. Kapacita materskej školy bola v roku 2023 zvýšená nadstavbou a obnovou v rámci projektu „Nadstavba a obnova objektu MŠ v obci Rožkovany“. MŠ zabezpečuje celodennú starostlivosť a je elokovaným pracoviskom právneho subjektu ZŠ s MŠ. Oblasť vzdelávania tu má už dlhú tradíciu, keďže škola bola založená už okolo roku 1630. Základná škola s materskou školou, je neplno organizovanou školou s právnou subjektivitou, v ktorej sa realizuje výučba žiakov 1. stupňa ZŠ. Prvá písomná zmienka o MŠ pochádza z roku 1966/67. K 15. septembru 2023 navštevovalo základnú školu zapísaných 68 žiakov. Výchovno-vzdelávacie proces prebieha v štyroch triedach a jednom oddelení Školského klubu detí. Predškolské zariadenie navštevovalo v školskom roku k 15. septembru 2023 spolu 45 detí. CVC má 60 členov, ktorí môžu realizovať svoje aktivity v 5 záujmových útvaroch. V ZŠ s MŠ prebieha výučba v slovenskom jazyku. Zriaďovateľom vzdelávacej infraštruktúry je obec. OD roku 2017 do roku 2020 realizovala ZŠ s MŠ projekt s názvom Podpora inkluzívnosti a rovnaký prístup k vzdelaniu pre všetkých žiakov v Rožkovanoch.

Obec má záujem aj o to, aby mládež dokázala voľný čas plnohodnotne využiť, a preto sú mládeži prostredníctvom Centra voľného času a jeho útvarov (Športovo – pohybový, Mladí bádatelia, „Šikovné prstíky“, Literárno – dramatický, Srdce na dlani a detský folklórny súbor Jazierko) zabezpečené voľnočasové aktivity. Prostredníctvom DFS Jazierko obec oficiálne od roku 2004 podporuje detský folklór a udržiava tradície a zvyky.

Najbližšie stredné školy v kompetencii Prešovského samosprávneho kraja sa nachádzajú v meste Lipany. Ide o SOŠ Lipany a Gymnázium Lipany.

3.1.4.1.2 Šport a športové zariadenia

V obci sa nachádzajú dve športové ihriská, futbalové ihrisko pri železničnej trati a viacúčelové ihrisko, ktoré sa nachádza pri materskej škole.

3.1.4.1.3 Zdravotníctvo

Obyvatelia obce dochádzajú za zdravotnou starostlivosťou do Lipian a Sabinova. V obci služby spojené so zdravotnou starostlivosťou nie sú dostupné.



3.1.4.1.4 Sociálne služby

Sociálne služby sú jednou z foriem sociálnej pomoci pre ľudí v nepriaznivej sociálnej situácii. Štát prostredníctvom nich podporuje sociálne začlenenie občanov a uspokojovanie sociálnych potrieb. Obyvatelia obce majú v tejto oblasti záujem o poskytovanie nových foriem služieb. Podľa ARK (2019) je v obci zo sociálnych služieb zastúpená len opatrovateľská služba a z iných služieb cielených marginalizovaným skupinám je to služba MOPS, TSP a Zdravé komunity.

3.1.4.1.5 Cestovný ruch a rekreácia

V rámci vidieckeho cestovného ruchu v katastri obce je najväčší záujem o Rožkovianske rybníky známe v širšom okolí. Návštevníkov obce taktiež lákajú kultúrne podujatia ako napríklad Deň rodiny, Rožkovianska vareška, v Rožkovjanoch na valale a ďalšie. Obyvatelia obce sa môžu zúčastňovať na kultúrnych podujatiach realizovaných v okolitých obciach združenia ZOHT.

3.1.4.1.6 Kultúrne inštitúcie a kultúrne pamiatky

Súčasť histórie obce Rožkovany, kaštieľ Péchyiovcov pochádzajúci z roku 1750, obec odkúpila a v súčasnosti je v ňom zriadená škola s materskou školou. Priestory zrekonštruovanej materskej školy, ako aj priestory obecného úradu, využíva obec zároveň aj na kultúrne účely. Ku kultúrnemu potenciálu obce patrí sakrálna pamiatka, barokovo-klasicistický kaštieľ pochádzajúci z obdobia okolo roku 1770, ktorý užívala najskôr rodina Roskovanyiovcov a neskôr rodina Szentivanyiovcov. Tento kaštieľ bol od roku 1946 zaradený pod miestnu správu v Rožkovanoch. Od roku 1951 bol v kaštieli zriadený obecný úrad, knižnica a kultúrna sála, v ktorej sa konali schôdze, slávnosti, divadelné predstavenia a premietali filmy. Tento kaštieľ je evidovaný v Ústrednom zozname pamiatkového fondu ako NKP Kaštieľ v ÚZPF z 346/0 na 346/1-2. V súčasnosti je v súkromnom vlastníctve.

V roku 2007 vznikla v Rožkovanoch mužská folklórna spevácka skupina JAZERO. V roku 2010 sa spevácka skupina rozšírila o ženskú časť. Folklórna skupina Jazero sa pravidelne zúčastňuje stretnutí folklórnych skupín, resp. folkloristov z regiónu Hornej Torysy.

Od svojho založenia sa Folklórny súbor Jazero snaží o zachovanie ľudových tradícií typických najmä pre blízky región.

Ku historickému dedičstvu obce neodmysliteľne patrí aj kostol postavený v roku 1858. Prvý priamy záznam o kostole s vežou je z roku 1636 a hovorí sa, že bol postavený z kameňa. Súčasný klasicistický kostol z r. 1858 je jednodňový s rovným uzáverom presbytéria a do štítového priečelia vstavanou vežou. Kostol má klasicisticky upravenú fasádu s lizénami a



podstrešnou rímsou. Na rohu lode je diagonálne postavený dvojstupňový oporný pilier, na ktorom je epitaf s erbom z roku 1618.

Drevená kaplnka so sochou sv. Jána Nepomuckého bola postavená v roku 1787 a pôvodne umiestnená v strede dediny.

3.1.4.2 Technická infraštruktúra

3.1.4.2.1 Cestná sieť a dopravné systémy

Cestná sieť

Okrajom katastrálneho územia obce prechádza dôležitá dopravná tepna, cesta prvej triedy I/68, ktorá spája západnú časť kraja s krajským mestom Prešov. Súbežne s touto cestou je umiestnená aj železničná trať, ktorá je využívaná v smere Košice – Plaveč – Muszyna. Na cestu I. triedy sa napája cesta III. triedy s číslom 3188, ktorá je v správe SÚC PSK. Cesta III. triedy je zbernou komunikáciou pre miestne komunikácie, ktoré sa nachádzajú v zastavanom území obce. Na vstupe do obce je zrekonštruovaná križovatka – líniová stavba. Bola zrekonštruovaná v rámci projektu „I/68 a III/3188 Rožkovany križovatka. Obec má v správe miestne komunikácie, v rámci ktorých vykonáva údržbu a rekonštrukcie. Niektoré cesty v obci ohraničuje odvodňovacia priekopa a chodník.

Cestná doprava

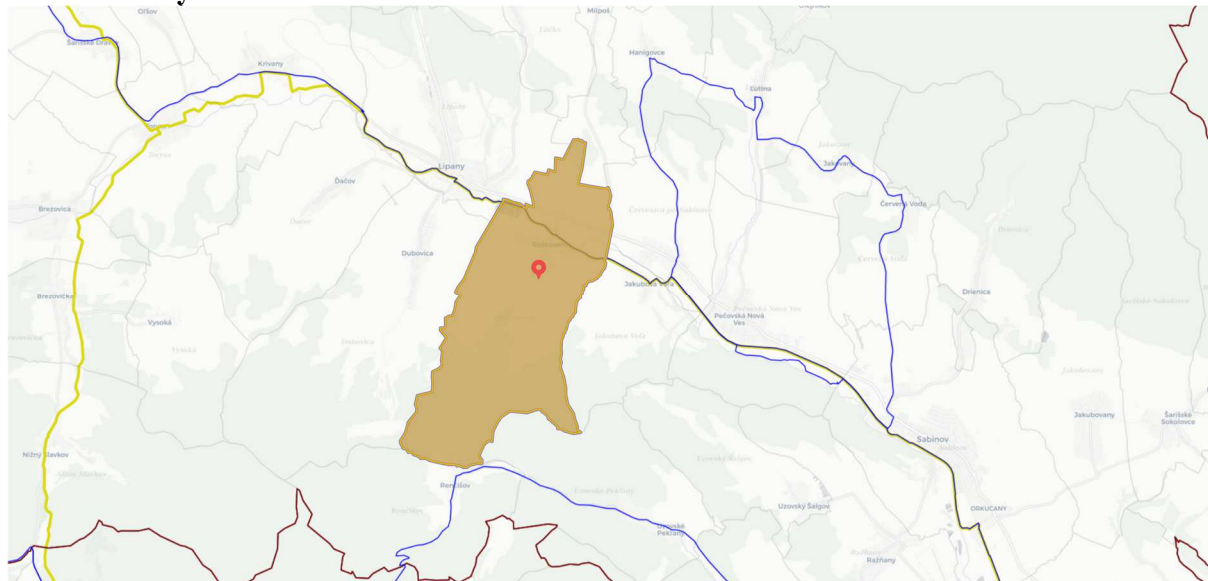
Obyvatelia obce majú cestnú osobnú dopravu v rámci okresu a kraja zabezpečenú priebežnými linkami SAD Prešov a Eurobus, a.s. Dopravné spojenie v rámci kraja je zabezpečené aj inými prepravnými spoločnosťami.

Cyklotrasy

Katastrálnym územím obce prechádza úsek transeurópskej cyklotrasy EuroVelo 11 (v dĺžke cca 2,6 km. Obce, cez ktoré EuroVelo 11 prechádza: Mníšek nad Popradom, Sulín, Malý Lipník, Legnava, Údol, Plavnica, Šambron, Bajerovce, Krásna Lúka, Šarišské Dravce, Torysa, Krivany, Lipany, Rožkovany, Jakubova Voľa, Červenica, Pečovská Nová Ves, Sabinov, Ražňany, Ostrovany, Šarišské Michaľany, Veľký Šariš, Prešov, Haniska. EuroVelo je sieť cyklistických komunikácií, ktoré spájajú významné európske destinácie v rámci celého kontinentu. Sieť sa buduje v Európe od roku 1993. Je tvorená 14 diaľkovými cyklotrasami a jej celková dĺžka po dokončení bude 70 000 km.



Obrázok 6. Cyklo PSK



Zdroj: <https://geopresovregion.sk/> ● EUROVELO11 ● LEGALIZOVANÉ TRASY PSK

Železničná doprava

V severnej časti katastra obce sa nachádza železničná trať, ktorú využívajú obyvatelia obce v smere Muszyna – Plaveč – Košice a opačne. V súčasnosti prebieha realizácia stavby „Komplexná rekonštrukcia priestestia v žkm 45,928 – Rožkovany“. Bolo vybudované priestestné zabezpečovacie zariadenie, závory. V rámci stavby je potrebné ešte dobudovať bezpečnostné prvky, akými sú osvetlenie nástupišť'a, úprava trakčného vedenia a kamerový systém. Okrem toho je potrebné realizovať rekonštrukciu nástupišť'a a prístrešok pre cestujúcich na zastávke.

Vodné hospodárstvo

Katastrálnym územím obce preteká rieka Torysa. Do rieky Torysa ústí aj Rožkoviansky potok (Repisko), ktorý je upravený v intraviláne obce betónovou a kamennou dlažbou. V obci neboli vykonané úpravy, ktoré by zabezpečili ochranu zastavaných častí územia pred privalovými povrchovými vodami.

Zásobovanie pitnou vodou

V súčasnosti je zásobovanie obyvateľstva pitnou vodou a objektov technickej a občianskej vybavenosti riešené z verejného vodovodu. Cez katastrálne územie obce prechádzajú zásobovacie potrubia Prešovského skupinového vodovodu DN 600 a 800, ktorý je v rámci Východoslovenskej vodárenskej sústavy najrozsiahljším skupinovým vodovodom, a zásobuje prevažnú časť obyvateľov obcí a miest v Prešovskom a Sabinovskom okrese. Obec je v súčasnosti zásobovaná pitnou vodou z vodárenských zdrojov Prešovského skupinového



vodovodu bez vodojemu napojením na potrubie DN 350 Prešovského skupinového vodovodu (UPN Rožkovany). Podľa ARK má až 94% obydľí prístup k verejnému vodovodu, pričom reálne ho využíva „65% obydľí a 35% obydľí využíva vlastnú studňu“ (verifikovaný údaj, samospráva). V rómskom osídlení je vybudované stredisko osobnej hygieny pod názvom Hygienické centrum.

Verejná kanalizácia

Odpadové vody vyprodukované na území obce sú odvádzané splaškovou kanalizáciou do čistiarne odpadových vôd, ktorá bola intenzifikovaná, pričom vyústenie odpadových vôd je do toku rieky Torysa. Podľa ARK (2019) má 94% obydľí dostupnú VK, pričom reálne ju využíva 90%, 4 obydľia využívajú vlastnú žumpu.

3.1.4.2.2 Energetické hospodárstvo

Zásobovanie plynom

Celá obec je plne plynofikovaná napojením na plynovod vysokého tlaku (VTL), ktorý je umiestnený na trase Prešov – Lipany. V obci je vybudovaná rozvodná sieť pre rozvod plynu, ktorá v súčasnosti postačuje a dokáže v budúcnosti zabezpečiť dodávku plynu aj do nových IBV. Dimenzia infraštruktúry je dostatočná a môže slúžiť ako primárny zdroj vykurovania. Podľa ARK má dostupný rozvod plynu 90% obydľí, pričom reálne je pripojených na rozvod plynu 80% obydľí. Tuhými palivami kúri 20% obydľí.

Zásobovanie elektrickou energiou

Zásobovanie elektrickou energiou je zabezpečené NN sieťou, ktorá je tvorená prevažne vzdušnými vedeniami v rámci celej obce. Na stĺpoch NN je umiestnené verejné osvetlenie.

3.1.4.2.3 Telekomunikácie

Mobilné siete

Územie obce má dostatočné pokrytie signálom všetkých operátorov poskytujúcich telekomunikačné služby v rámci SR.

Internetové pripojenie

Obyvatelia obce využívajú prevažne pripojenie prostredníctvom mobilného internetu a pevného internetu. Doplnkovo sú využívané aj iné formy internetového pripojenia (satelitný, mikrovlnný internet, optický internet).

Telefónna sieť

Obec patrí do RTC Východ. Najbližšia telefónna ústredňa sa nachádza v obci Pečovská Nová Ves. Pri ceste I. triedy a železničnej trati je umiestnený optický kábel.



Obecný rozhlas

Ústredňa obecného rozhlasu sa nachádza v objekte Obecného úradu. Rozvod je vedený kombinovane pomocou vlastných stĺpov a stĺpov NN (vzdušným vedením).

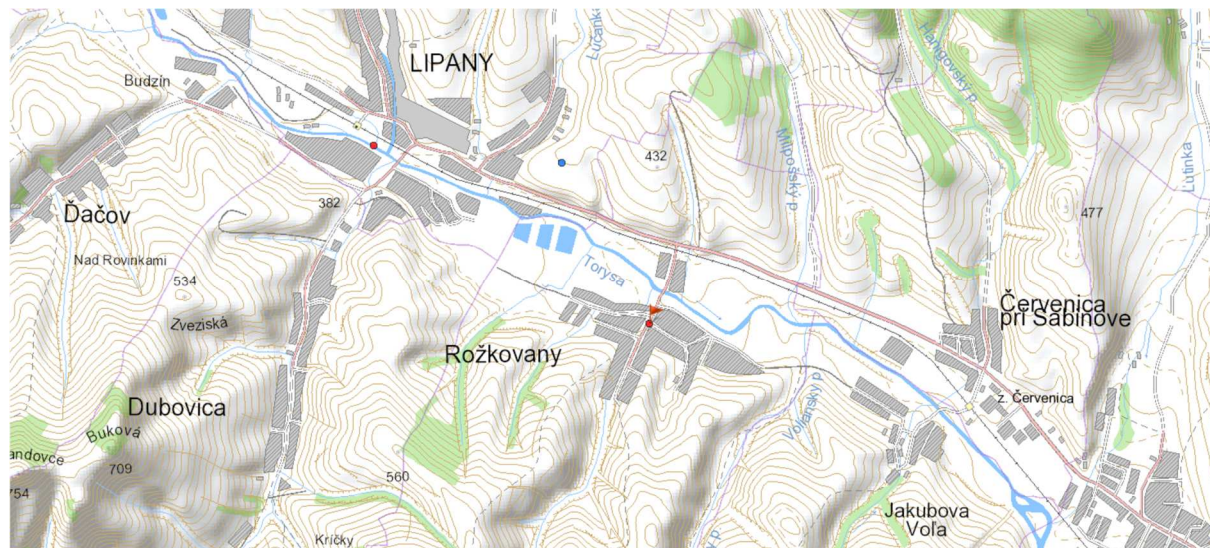
3.1.4.2.4 Odpadové hospodárstvo

Obec v súčasnosti vyváža svoj komunálny odpad. V obci sa nenachádza žiadna skládka, ktorá by spĺňala štandardy a regulatívy podľa zákona o odpadoch.

Environmentálne záťaž

Obec Rožkovany je uvedená v zozname lokalít z hľadiska potreby realizácie monitorovania environmentálnych záťaží (EZ). Tento zoznam „bol odporúčaný MŽP SR na monitorovanie, geologický prieskum, prípadne sanáciu EZ. V prípade lokalít, na ktorých prebehli sanačné práce, bolo následne realizované posanačné monitorovanie. Monitorovacie práce boli vykonávané v súlade s prioritami vyplývajúcimi z výsledkov realizovaných geologických prác a v zmysle požiadaviek udržateľnosti geologických projektov, ktoré boli financované v rámci OP ŽP (SK/EZ/SB/811, Rožkovany – mrak chlór., geologický prieskum ukončený, monitorovanie realizované ŠGÚDŠ, REZ B, kombinácia viacerých sanačných metód, doplnkový GPŽP v okolí (ZVL, Odeva Lipany...)“ (Štátny program sanácie EZ - 2022-2027).

Obrázok 7. Mapa environmentálnych záťaží



Zdroj: <https://envirozataze.enviroportal.sk/mapa/>



3.1.4.3 Štandardy minimálnej vybavenosti obce

Tabuľka 13. Vybavenosť obce

Výber ukazovateľov	Odporúčaná vybavenosť	Stav v obci
Školstvo		
Materská škola	•	Áno
Základná škola (nepľnoorganizovaná s ročníkmi 1. – 4.)	o	Áno
Telovýchova a šport		
Ihrisko pre deti	•	Áno
Ihrisko pre mládež a dospelých	•	Áno
Ihrisko maloplošné (menej ako 2000m ² plochy)	•	Nie
Otvorená ľadová plocha	•	Nie
Cestovný ruch – verejné ubytovanie		
Penzión	o	Áno
Zdravotníctvo a sociálne služby		
Ambulancie	•	Nie
Sociálne služby -zariadenia		
Zariadenie pre seniorov	o	Nie
Zariadenie opatrovateľskej služby	o	Nie
Denný stacionár	o	Nie
Opatrovateľská služba	o	Áno
Denné centrum	•	Nie
Jedáleň	o	Áno
Práčovňa	o	Nie
Stredisko osobnej hygieny	o	Áno
Maloobchod		
Potraviny, zmiešaný tovar	•	Áno
Špecializovaný obchod (integrované zariadenia)	•	Nie
Bankové inštitúcie		
Deteš. pracovisko, reprezentácia	o	Nie
Poist'ovne		
Zastupiteľstvo, obchod. kancelária	o	Nie
Kontaktné miesto	o	Nie
Kultúra		
Knižnica (obecná, regionálna, krajská)	o	Nie
Polyfunkčné kultúrne zariadenie (býv. kultúrny dom)	o	Nie
Kultúrno –osvetové zariadenia	•	Nie
Kostoly, modlitebne, synagógy, meditačné priestory	•	Áno
Cintoríny, domy smútku, urnové háje, krematóriá	•	Áno
Zeleň		
Parky a iné typy verejnej parkovej zelene	o	Áno
Zeleň v obytných územiach	o	Áno
Zeleň pri občianskej vybavenosti	•	Nie
Ostatná zeleň (cintoríny, kempy, zeleň peších zón, ...)	•	Áno
Zeleň pri výrobných a priemyselných areáloch	•	Nie
Prírodná zeleň (lesy)	•	Áno
Služby		
Služby pre obyvateľov (murár, elektrikár, a iné)	•	Áno



3.2 Zhodnotenie súčasného stavu územia - SWOT analýza

Veľmi dôležitou súčasťou procesu prípravy strednodobého strategického dokumentu je procesný krok, v rámci ktorého spracovateľ sumarizuje a systemizuje získané dáta. Na základe systemizovaných dát následne vypracováva a predkladá výstup - hodnotenie súčasného stavu územia prostredníctvom využitia metódy analýzy silných a slabých stránok, príležitostí a ohrození. Metóda SWOT je považovaná za jeden z dôležitých nástrojov strategického plánovania, je determinantom, určujúcim činiteľom v procese stanovenia podmienok ovplyvňujúcich rozvoj územia, v procese definovania strategickkej a programovej časti. Metóda hodnotí prostredie obce z pohľadu hodnotenia jej kľúčových interných silných stránok a slabých stránok, nezabúdajúc na možné kľúčové externé príležitosti ale aj ohrozenia. Pretože uvedená SWOT analýza prioritizuje položky podieľajúce sa na vygenerovaní rozvojovej stratégie je východiskom pre nastavenie efektívnej a udržateľnej rozvojovej stratégie obce, ktorá plynule nadväzuje na víziu obce v období 2015-2023:

„Atraktívne Rožkovany“, ktoré zabezpečia obyvateľom do roku 2023 zvýšenie kvality života v obci.

Proces vypracovania SWOT analýzy sa zamerail na možnosti rozvoja obce z pohľadu nasledujúcich oblastí:

- 1) **Hospodárstvo** – v procese systemizácie údajov v tejto časti SWOT bol vzatý do úvahy potenciál územia, endogénne zdroje, ochrana ekosystémov v oblasti ŽP, ako aj podmienky ovplyvňujúce vytváranie pracovných príležitostí.
- 2) **Služby** - v procese systemizácie údajov v tejto časti SWOT boli zohľadnené princípy kvality, integrácie, inklúzie a sociálnych inovácií.



HOSPODÁRSTVO

Silné stránky	Slabé stránky
<ul style="list-style-type: none"> - dobrá geografická poloha - dobrá dopravná prepojenosť cez kataster obce prechádza cesta 1. triedy - dobré dopravné spojenie : autobusové, železničné (Muszyna – Plaveč – Prešov – Kysak - Košice), cestné (cesta 1. triedy I/68, miestne komunikácie) - vysoký počet obyvateľov v produktívnom veku - 25,76% z poľnohospodárskej pôdy tvorí orná pôda, menšie % tvoria ovocné sady - vhodné podmienky pre podnikanie - relatívne zachovalé životné prostredie z dôvodu nízkej industrializácie regiónu - prebieha výstavba IBV Jeruzalem - I. etapa - zachovaný vidiecky ráz územia - vyššie percento obyvateľov v produktívnom veku 	<ul style="list-style-type: none"> - nedostatočné/nízke funkčné využitie zberného dvora v oblasti nakladania s odpadom - vybavenia technikou, BRO - zlý stavebno-technický stav budov vo vlastníctve obce, vysoká energetická náročnosť, absencia OZE - zlý technický stav inžinierskych sietí, znehodnotenú plochu územia po divokých skládkach, nekontrolované skládky - nízka miera využívania zelenej a modrej infraštruktúry, protieróznych a protipovodňových opatrení - absencia sociálneho podniku - nedostatočná digitalizácia - nedostatok financií na vypracovanie PD - nízky rozpočet obce - nízka diverzifikácia v ekonomických činnostiach
Príležitosti	Ohrozenia
<ul style="list-style-type: none"> - blízkosť väčších zamestnávateľov etablovaných na trhu - dopyt po domácich, eko a bio produktoch, - vytvorenie krátkych odbytových reťazcov pre obyvateľov blízkych miest - blízkosť krajského mesta - blízkosť menších miest Sabinov a Lipany) - možnosť podpory definovaných aktivít z EŠIF - možnosť podpory definovaných aktivít z iných finančných mechanizmov 	<ul style="list-style-type: none"> - ukončenie činností alebo znižovanie stavu zamestnancov zamestnávateľmi z regiónu - nezujem o domáce produkty - neúspešnosť pri čerpaní finančných prostriedkov (NFP) - neúspešnosť pri čerpaní finančných prostriedkov z EŠIF a iných finančných mechanizmov - nedostatočný rozvoj cestnej infraštruktúry z národnej úrovne - nedostatočný záujem z národnej úrovne o zlepšenie regionálnej dopravnej obslužnosti - neúspešnosť pri čerpaní finančných prostriedkov z EŠIF a iných finančných mechanizmov



SLUŽBY

Silné stránky	Slabé stránky
<ul style="list-style-type: none"> - prírodný a kultúrny potenciál pre VCR - zachovaný vidiecky ráz územia - kaštieľ NKP v súkromnom vlastníctve - dobrá dostupnosť cestná osobná doprava, železničná - dostupnosť internetu, telefónnej siete, mobilnej siete - existujúci prírodný a kultúrny potenciál - Rožkovianske rybníky - folklórna skupina Jazero - zásobovanie pitnou vodou, napojenie na Prešovský skupinový vodovod - plynofikácia obce - vzdelávacia infraštruktúra (ZŠ s MŠ) - infraštruktúra pre športové využitie - opatrovateľská služba, jedáleň - parková a prírodná zeleň - dobrá kvalita životného prostredia (Spišsko-šarišské medzihorie) - kvalitné ekosystémové služby - moderný prístup k zvyšovaniu kvality životného prostredia - budovanie povedomia o triedení odpadu a správnom nakladaní s odpadmi - dostatočné skúsenosti s implementáciou projektov podporených z EŠIF a iných dotačných schém - poskytovanie terénnych sociálnych služieb 	<ul style="list-style-type: none"> - nedostatočná kapacita IBV, sociálnych bytov, vrátane bytov pre MRK, súvisiaca infraštruktúra - nedostatočná digitalizácia obce - nedostatok služieb v oblasti vidieckeho cestovného ruchu, agroturizmu - nedostatok alternatívnych sociálnych a komunitných služieb ku existujúcim sociálnym službám - nedostatočné zhodnotenie prírodného a kultúrneho potenciálu - nízka diverzifikácia v oblasti služieb - absencia ZPS, komunitného centra - nízka kvalita a absencia technickej infraštruktúry - MK, vrátane chodníkov, parkovísk a spevnených plôch a premostení cez vodné plochy - nedostatok cyklotrás, absencia cyklochodníka - nedostatok prvkov ochrany a bezpečnosti - nízka kvalita voľnočasovej športovej a kultúrno-spoločenskej infraštruktúry - nízka informovanosť, propagácia miestneho potenciálu - zvyšovanie environmentálnych záťaží v dôsledku znečisťovania pôdy MRK - nedostatočná podpora prevencie pred environmentálnymi rizikami
Príležitosti	Ohrozenia
<ul style="list-style-type: none"> - vypracovaná regionálna stratégia/plán PUM PSK - vypracovaná regionálna stratégia IÚS, - blízkosť krajského mesta - vybudovanie cyklotrasy Eurovelo 11 - blízkosť väčších zamestnávateľov - cezhraničná spolupráca - priaznivé podmienky pre rozvoj VCR v okrese - moderná legislatíva v oblasti ekosystémovej politiky - mierne, stredne veľké zaťaženie okresu stresovými faktormi - využívanie OZE - možnosť podpory z EŠIF, z iných FM 	<ul style="list-style-type: none"> - lepšia finančná motivácia mladých v iných regiónoch alebo zahraničí - neochota podnikateľských subjektov investovať na území obce - nedostatočný záujem zo strany návštevníkov - nedostatočný záujem o poskytovanie služieb zo strany podnikateľov - nedostatok štátnych dotácií na skvalitnenie infraštruktúry VCR a služieb - nedostatok financií v oblasti služieb - neochota zavádzať inovácie - nesystematický prístup k manažmentu krajiny - neúspešnosť pri čerpaní NFP z EŠIF a FM



3.3 Analýza vonkajšieho prostredia

Rozvoj územia, ako aj rozvoj miestnych ekonomík, je ovplyvňovaný „vnútornými a vonkajšími“ faktormi a kombináciou ich vzájomného pôsobenia. Medzi faktory ovplyvňujúce rozvoj územia patria endogénne a exogénne zdroje, ich vzájomná súvislosť a najmä schopnosť ich zhodnocovania. Prírodné a kultúrne zdroje, stav ekosystémov, stupeň rozvoja hospodárstva a priemyslu, kvalita služieb, zavádzanie vedy a výskumu do praxe, či stupeň ekonomickej aktivity v blízkom okolí, sú dôležitým determinantom rozvoja a schopnosti zhodnocovania potenciálu dôležitých pre rast konkurencieschopnosti relevantného územia, a teda aj miestnej ekonomiky, vrátane všetkých jej sektorov. Faktory ovplyvňujúce rozvoj územia, ako aj rozvoj miestnych ekonomík a rast ich konkurencieschopnosti, teda zároveň ovplyvňujú aj úroveň kvality života obyvateľov.

VONKAJŠIE FAKTORY ROZVOJA ÚZEMIA, VPLYV VONKAJŠIEHO PROSTREDIA NA ROZVOJ ÚZEMIA, STEEP ANALÝZA

STEEP analýza, ktorá sa používa pri hodnotení vplyvu **vonkajšieho** prostredia na rozvoj obce, bola použitá v rámci analyzovania nasledujúcich faktorov vonkajšieho prostredia ovplyvňujúcich rozvoj a rast miestnej ekonomiky, konkurencieschopnosti a zvyšovanie kvality života obyvateľov. Súčasťou STEEP analýzy je hodnotenie vplyvu faktorov **sociálnej** (napríklad migrácia obyvateľstva, ponuka služieb, vzdelanosť, orientácia ekonomík blízkeho a vzdialenejšieho okolia, úroveň rozvoja cestovného ruchu, vrátane vidieckeho CR, dopravná obslužnosť), **technologickej** (napríklad inovácie v technológiách a technologických procesoch) **ekonomickej** (napríklad toky peňazí, tovaru, služieb, informácií a energií, ktoré môžu ovplyvňovať fungovanie, stav a rozvoj územia), **ekologickej a politickej** oblasti pôsobiacich z externého prostredia a ovplyvňujúcich interné prostredie.

Vyššie popísané faktory z pohľadu vonkajšieho prostredia v **sociálnej, technologickej ekonomickej, ekologickej a politickej** oblasti ovplyvňujú okrem iného aj schopnosť vytvárať pracovné príležitosti, a tým nepriamo ovplyvňujú výšku migračného salda ako aj výšku celkového prírastku/úbytku. Migračné saldo 4 v obci Rožkovany s počtom obyvateľov 1337 v sledovanom období (roky 2003 až 2022) znamená pokles oproti rokom 2021(13) a 2020 (10). V okrese Sabinov s počtom obyvateľov 61077 bolo migračné saldo -127. V Prešovskom kraji -1551 oproti napr. Bratislavskému kraju kde migračné saldo dosiahlo plusovú hodnotu 4492 (ŠÚ SR, 2023, údaje ku 31.12.2022)



Z hľadiska vplyvu vonkajšieho prostredia na rozvoj miestnej ekonomiky v obci majú v rámci okresu podstatnejší význam 2 menšie mestá. Je to okresné mesto Sabinov s postupne klesajúcim počtom obyvateľov. Ku 31.12.2022 bol počet obyvateľov 12206, čo je oproti údaju z roku 2014 (12703 obyvateľov, ŠÚ SR,2023, údaj ku 31.12.2014) takmer o 500 obyvateľov nižší a mesto Lipany s počtom obyvateľov 6449, kde sa počet obyvateľov mení len s miernym kolísaním, o čom svedčí údaj 6422 obyvateľov (ŠÚ SR,2023, údaj ku 31.12.2014).

V súlade so Zákonom 336/2015 Zákon o podpore najmenej rozvinutých okresov a o zmene a doplnení niektorých zákonov z 11. novembra 2015 bol okres Sabinov 15.12.2015 zaradený do zoznamu najmenej rozvinutých okresov, v ktorom miera evidovanej nezamestnanosti vypočítaná z disponibilného počtu uchádzačov o zamestnanie, ktorú ústredie vykazuje, bola v období za aspoň deväť kalendárnych štvrtrokov počas predchádzajúcich dvanástich po sebe nasledujúcich kalendárnych štvrtrokov vyššia ako 1,6-násobku priemernej miery evidovanej nezamestnanosti v Slovenskej republike za rovnaké obdobie.

„Podľa zákona č. 336/2015 Z. z. o podpore najmenej rozvinutých okresov a o zmene a doplnení niektorých zákonov Okresný úrad Sabinov opätovne v roku 2022 pripravil návrh plánu rozvoja pre okres Sabinov a predložil ho po prerokovaní riadiacim výborom na schválenie MIRRI SR. Plán rozvoja najmenej rozvinutého okresu Sabinov bol schválený Ministerstvom investícií, regionálneho rozvoja a informatizácie SR dňa 27. júla 2022. Ide o záväzný dokument zameraný na odstraňovanie zaostávania najmenej rozvinutého okresu a jeho podporu. Okres bude môcť v súlade s plánom rozvoja využívať čerpanie regionálneho príspevku, ktoré je naplánované na roky 2022-2026.

Plán rozvoja najmenej rozvinutého okresu Sabinov sa má v priebehu 5 rokov od jeho schválenia zamerať na nasledujúce aktivity, ktoré budú smerovať predovšetkým k tvorbe nových pracovných miest pre disponibilných uchádzačov o zamestnanie a pre znevýhodnených uchádzačov o zamestnanie:

Aktivita A: Zamestnanosť – zvyšovanie zamestnanosti podporou vytvárania pracovných miest pre UoZ a znevýhodnené skupiny na trhu práce

Aktivita B: Cestovný ruch – komplexná ponuka v cestovnom ruchu“

(<https://www.nro.vicempremier.gov.sk/najmenej-rozvinute-okresy/sabinov/index.html>)

Pre okres Sabinov s počtom obyvateľov 61077 je charakteristické rovnomerné osídlenie. Z celkového počtu obyvateľov žije v okrese v predproduktívnom veku (do 14 rokov) 23,18% obyvateľov, v produktívnom veku (od 15 – 64) žije v okrese 64,19% obyvateľov a v poproduktívnom veku (65+) žije v okrese Sabinov 12,63% obyvateľov.



Priemerný vek obyvateľov je 35,73 rokov oproti roku 2003 je to viac o takmer 3,5% viac. Index starnutia je 54,47% oproti roku 2003, keď bol index starnutia 36,34 %. Index ekonomického zaťaženia osôb sa zvýšil v sledovanom období len veľmi mierne o necelé 0,5%. Miera evidovanej nezamestnanosti je v okrese Sabinov 14,37%, v porovnaní z mierou evidovanej nezamestnanosti v Prešovskom kraji 9,98% je o 4,4% vyššia, ale i napriek tomu oproti roku 2014, keď bola 21,86% výrazne poklesla. Z toho dlhodobo evidovaných uchádzačov o zamestnanie je 2417, mladistvých je 68 a so ZP je 89.

Z hľadiska cestovného ruchu okres Sabinov mierne zaostáva za ostatnými časťami Šariša a Spiša i napriek tomu, že má pomerne silný kultúrny - historický a prírodný potenciál. V okrese sa nachádzajú lyžiarske strediská:

Lyžiarske stredisko Drienica-Lysá, lyžiarsky areál je vzdialený 4 km od Sabinova. Stredisko nad obcou Drienica rozprestierajúce sa pod južnými svahmi Čergovského pohoria sa skladá z dvoch častí - Drienice a Lysej, ktoré sú prepojené dvojkilometrovou lanovou dráhou.

Lyžiarske stredisko Renčišov-Buče, ktoré sa nachádza v nadmorskej výške 650 - 1006 m.n.m. Lyžiarsky areál je orientovaný na zimné športy a turistiku.

V samotnom Sabinove sa nachádza letné kúpalisko. Agroturizmus a vidiecky cestovný ruch, sa javia ako ďalšia z možných foriem cestovného ruchu v horských a podhorských oblastiach. Vhodné podmienky pre vidiecky cestovný ruch majú viaceré obce v blízkom okolí, spomedzi nich, napr. aj obec Dubovica. Významný potenciál pre cestovný ruch tvorí geotermálny vrt v Lipanoch.

Z kultúrno-historických pamiatok, ktorých je na území okresu pomerne dosť vďaka významnej pozícii územia v minulosti, v historickej Šarišskej župe, a ktoré tvoria významný potenciál pre všetky obce rozkladajúce sa na území Sabinovského okresu, je potrebné spomenúť aspoň niektoré. Tie spolu s prírodnými danosťami a jedinečnosťami regiónu tvoria jeho svojrázny kolorit.

V obci Bajerovce v prírodnej rezervácii Valalská voda sa nachádza minerálny prameň Voňačka. V katastri obce Bodovce sa nachádza národná prírodná rezervácia Hradová hora, na ktorej sa v 9. a 10. storočí nachádzalo mohutné slovanské hradisko, pamiatkový objekt výšinné Hradisko. Hradová hora sa nachádza v lesoch, na úpätí Čergovského pohoria, na kóte s nadmorskou výškou 871 metrov. Na území obce Brezovica sa nachádza viacero NKP. Ide o Pustý hrad, kaštieľ Berzeviczyovcov, rímskokatolícky kostol Všetkých svätých, pomník, kúriu, pohrebnú kaplnku a židovský cintorín. V obci Červenica pri Sabinove je zachovaný Dobajovský kaštieľ. Je národnou kultúrnou pamiatkou. Okrem kaštieľa sa v obci nachádza socha sv. Jána Nepomuckého a r.k. kostol. V katastri obce Brezovička okrem pamiatkového



objektu – zaniknutej stredovekej dediny Šlemov – boli podľa databázy Pamiatkového úradu SR vyhlásené ako pamiatkové objekty aj zaniknutý kláštor, hrádok (Zámčisko, Hamborek), 2 zaniknuté kostoly a r.k. kostol sv. Martina. Medzi kopcami bočnej hrebeňovej rássochy pohoria Čergov sa nad obcou Hanigovce v regióne Horná Torysa nachádzajú zrúcaniny Hanigovského hradu. Obec Jarovnice eviduje vo svojom katastri národnú kultúrnu pamiatku hrob s náhrobkom maliara - impresionistu Szinyei-Merse, P, 1845 – 1920. Ruina hradu sa nachádza taktiež v obci Kamenica. Hradisko Nad myšiarňou v obci Olejnikov je taktiež národnou kultúrnou pamiatkou. V obci Krivany stojí pamätný dom Jolany Cirbusovej, prozaičky, technická pamiatka kamenný vodný mlyn s horným náhonom - Mušinka a národná kultúrna pamiatka kaštieľ a park. Pozoruhodná je bazilika v Ľutine, ktorá je pútnickým miestom gréckokatolíkov. V obci Pečovská Nová Ves sa nachádza viacero významných pamiatok: 3 kaštiele, z ktorých jeden je najstaršou zachovanou pamiatkou v obci, kúria, park, kostol, židovský cintorín, ale aj hrob Jána Jablonského s náhrobníkom. V Šarišských Michaľanoch sa okrem kaštieľa nachádzajú ďalšie významné pamiatky, a to napríklad archeologické nálezisko - neolitická lokalita, nálezisko bukovohorskej kultúry a ďalšie. Ku historickému dedičstvu obce Rožkovany neodmysliteľne patrí aj kostol postavený v roku 1858 a drevená kaplnka so sochou sv. Jána Nepomuckého bola postavená v roku 1787 a pôvodne umiestnená v strede dediny.

Ľudové domy - národné kultúrne pamiatky, pamiatky ľudového staviteľstva, sa nachádzajú v obciach Kamenica- 2, v obci Krásna Lúka - 2 a v obci Drienica.

Kaštiele sa nachádzajú aj v obciach Dubovica, Krivany, Pečovská Nová Ves, Rožkovany, Šarišské Dravce, Šarišské Michaľany, Uzovce a Uzovský Šalgov.

Mesto Sabinov je známe najmä historickým jadrom s meštianskymi domami obohaným hradbovým múrom a zvonickou, ktorá je taktiež pamiatkovým objektom. Významnou pamiatkou je tiež gotický kostol Sv. Jána Krstiteľa.

Z hľadiska vplyvu vonkajšieho prostredia na rozvoj miestnej ekonomiky v obci je podstatný aj vplyv viacerých faktorov na úrovni Prešovského kraja.

Prešovský kraj je svojou rozlohou 8 973 km², ktorá zaberá 18,3 % rozlohy štátu, druhým najväčším krajom na Slovensku. Počtom obyvateľov 808 090 (ku 31.12.2022) je najväčším krajom. Spoločnú hranicu v rámci Slovenskej republiky má kraj s tromi krajmi, na juhu s Košickým samosprávnym krajom a na západe s Banskobystrickým a Žilinským samosprávnym krajom. Na severe je územie vymedzené štátnou hranicou Slovenskej republiky s Poľskou republikou (Malopoľské a Podkarpatské vojvodstvo) v dĺžke asi 360 km. Na východe je územie vymedzené štátnou hranicou s Ukrajinou (Zakarpatská oblasť) v dĺžke asi 38 km.



Územie kraja je z hľadiska územného usporiadania Slovenskej republiky vymedzené samosprávnym územným celkom Prešovského samosprávneho kraja a zahŕňa 665 samosprávnych území obcí a z toho 23 samosprávnych území miest ktoré sú vytvorené zo 724 katastrálnych území. V kraji sa teda nachádza 665 obcí, najviac v rámci SR a je rozčlenený do 13 okresov (Prešov, Bardejov, Humenné, Kežmarok, Levoča, Medzilaborce, Poprad, Sabinov, Snina, Stará Ľubovňa, Stropkov, Svidník a Vranov nad Topľou. Rozlohou najväčšími sú okresy Poprad, Bardejov a Prešov, naopak plošne najmenšími sú okresy Levoča, Stropkov a Medzilaborce). Z celkového počtu obyvateľov žije 47,9 % v mestách (v krajskom meste ku 31.12.2022 žilo 82 297 obyvateľov (ŠÚ SR,2023)

Spomedzi všetkých krajov je v Prešovskom kraji dlhodobo najvyšší prirodzený prírastok. Na druhej strane sa z Prešovského kraja vystaňovalo najviac obyvateľov. K medziročnému nárastu počtu obyvateľov vo veku 65 a viac rokov došlo vo všetkých okresoch Prešovského kraja. Veková štruktúra populácie Prešovského kraja ku 31.12.2022 v porovnaní s predchádzajúcimi rokmi naznačuje demografické starnutie obyvateľstva.

Situácia mladých ľudí na trhu práce v Prešovskom kraji nie je lichotivá. Index ekonomickej závislosti mladých ľudí je 27,94%, a teda najvyšší spomedzi všetkých krajov.

Táto situácia núti nezamestnaných mladých ľudí vycestovať za prácou do krajín Európskej únie. Rizikovou skupinou z hľadiska uplatnenia na trhu práce sa stávajú aj nezamestnaní nad 45 rokov veku, u ktorých nízka jazyková vybavenosť a zdravotné problémy sťažujú hľadanie práce doma aj v zahraničí.

Aj keď Prešovský kraj na základe ekonomických ukazovateľov patrí k zaostalejším regiónom Slovenska, nenasvedčuje tomu územie bohaté na prírodné, kultúrne a historické zdroje. Prírodné prostredie je relatívne málo narušené najmä v oblastiach s nízkou ekonomickou aktivitou.

Na území kraja sa nachádza 76 území európskeho významu. Územie kraja je kvôli vyhovujúcej geologickej stavbe veľmi bohaté na výskyt minerálnych a termálnych vôd. Zastúpené sú všetky známe typy minerálnych vôd (prírodné minerálne vody, prírodné liečivé vody a prírodné minerálne vody stolové, okrem rádioaktívnych, niektoré dokonca vo veľkých koncentráciách). Sú považované za vzácny prírodný zdroj a bezpochyby sú ďalším predpokladom rozvoja územia. Na území kraja sa nachádzajú aj jedny z najstarších kúpeľov na Slovensku - Bardejovské kúpele.



3.4 Identifikácia potrieb a možných riešení

Potreby a možné riešenia, ktoré sú v nasledujúcej časti identifikované, sú výstupom analytickej časti a prioritizácie a systemizácie získaných údajov. Definované potreby je možné chápať ako aj tzv. „rozvojové výzvy“. Ich transformáciou do opatrení a následne cieľovými investíciami do riešených oblastí (prostredníctvom projektových zámerov) je možné dosiahnuť rozvoj, rast a konkurencieschopnosť miestnych ekonomík. Identifikované potreby tvoria východisko pre prípravu ďalších častí strategického dokumentu. Pri stanovovaní cieľov politiky boli do úvahy vzaté determinanty možného rozvoja územia, teda vnútorné a vonkajšie prostredie, dopyt po území ako celku, ale aj čiastkový dopyt na území, potenciál rozvoja územia a schopnosť jeho využitia (v oblasti prírodno-geografickej, socio-demografickej, socio-ekonomickej a inovačnej), kvalita riadenia územia (schopnosť a miera implementácie jednotlivých politík), dostupnosť a kvalita služieb a ďalšie. Pri dodržaní princípu udržateľného využívania a zhodnocovania potenciálu územia s cieľom rozvoja územia je predpoklad dosiahnuť vyvážený a udržateľný rozvoj územia a vyššiu kvalitu života.

Identifikácia konkrétnych potrieb, východísk a možných riešení

1. Budovať udržateľné environmentálne prijateľné hospodárstvo, odolné voči zmene klímy efektívne využívajúce zdroje, vrátane obnoviteľných zdrojov energie.
2. Ochrániť kvalitu ekosystémových služieb, zvyšovať ekosystémový prístup a podporovať budovanie zelenej a modrej infraštruktúry, podporovať obehové hospodárstvo.
3. Klásť väčší dôraz na ochranu, rozvoj, efektívne využívanie a zhodnocovanie endogénnych zdrojov, kultúrneho a prírodného dedičstva, budovať a posilňovať regionálnu značku, digitalizáciu.
4. Zvýšiť investície do infraštruktúry súvisiacej s voľným časom, a to najmä v nadväznosti na podporu aktívneho a zdravého starnutia.
5. Zvýšiť individualizáciu miery podpory v oblasti poskytovaných sociálnych služieb podľa potrieb prijímateľov, zamerať sa na rozvoj alternatívnych sociálnych služieb.
6. Podporovať rozvoj cestovného ruchu/vidieckeho cestovného ruchu, zvýšiť investície do infraštruktúry malých rozmerov, rozšíriť sortiment služieb a produktov.
7. Vytvárať priaznivejšie podnikateľské prostredie a motivovať k zakladaniu mikro a malých podnikov.
8. Klásť väčší dôraz na ochranu biologickej diverzity



9. Motivovať k zakladaniu mikro a malých podnikov, podporovať uvádzanie na trh nových výrobkov s vyššou pridanou hodnotou, podporovať trvalo udržateľnú integráciu mladých ľudí do pracovného života, zvýšiť šance zamestnať sa pre 50+.



4 STRATEGICKÁ ČASŤ

Úlohou strategickej časti rozvojovej stratégie je v horizonte do roku 2030 definovať politiku obce, v nadväznosti na víziu obce definovanú v PHSR: „Atraktívne Rožkovany“. Vstupom pre vypracovanie tejto časti sa stali výsledky podrobných tematických analýz systemizované v SWOT analýze a definovaní kľúčových potrieb. Projektovými zámermi, ktoré sa samospráve podarilo do roku 2023 zrealizovať, boli vytvorené dobré predpoklady pre realizáciu opatrení a dosahovanie cieľa politiky v období 2024-2030. Realizáciou projektových zámerov obec zabezpečí udržateľný hospodársky, sociálny a územný rozvoj obce, s ohľadom na jej potenciál, na ochranu a zhodnotenie historického a kultúrneho dedičstva, bezpečnosť, ochranu prírody a na dodržanie zásady rešpektovania medzinárodných záväzkov v oblasti životného prostredia. Regionálny rozvoj stále viac závisí od schopnosti miestnej správy získavať prostriedky z viacerých zdrojov. Miestni podnikatelia a občianska spoločnosť budú popri regionálnej a miestnej samospráve priamymi aktérmi s významným vplyvom na vnútorný rozvoj regiónov. Významnú rolu pri podpore rozvojových stimulov pre vidiecke oblasti bude i naďalej zohrávať verejná a štátna správa vyčlenením zdrojov na ich podporu, či už formou návratnej alebo nenávratnej pomoci, vytváraním regulačných mechanizmov, schém pomoci a podobne.

POLITIKA

ROŽKOVANY – ATRAKTÍVNE MIESTO

CIEĽ POLITIKY 1 KONKURENCIESCHOPNEJŠIA, ATRAKTÍVNEJŠIA A INKLUZÍVNEJŠIA OBEC

ŠPECIFICKÝ CIEĽ :
V prostredí s kvalitnými ekosystémovými službami budovať atraktívne miesto pre
život, prácu a oddych

PRIORITA 1P1 KONKURENCIESCHOPNÉ HOSPODÁRSTVO

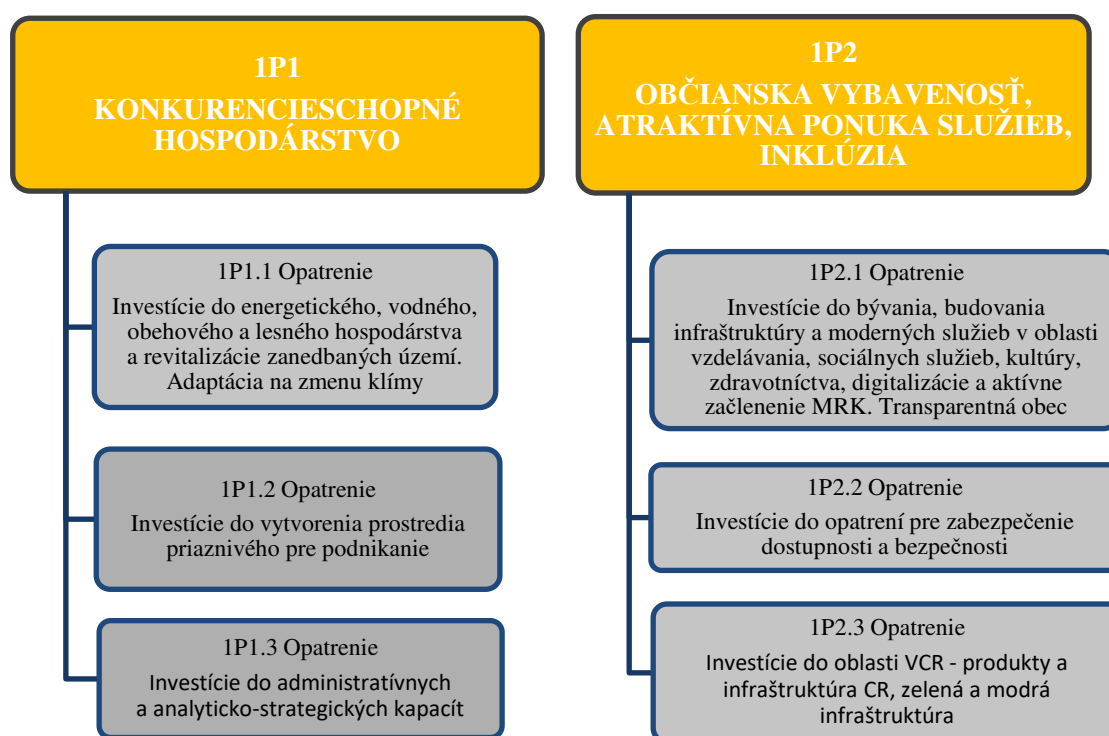
PRIORITA 1P2 OBČIANSKA VYBAVENOSŤ, ATRAKTÍVNA PONUKA SLUŽIEB, INKLÚZIA



5 PROGRAMOVÁ ČASŤ

Kľúčové potreby identifikované v analytickej časti sú v programovej časti transformované a integrované do jednotnej štruktúry priorít a opatrení. Opatrenia a projektové zámery v tejto časti sú nástrojmi na dosiahnutie cieľa politiky. Cieľ politiky a špecifický cieľ sú prierezové, a preto programová časť logicky nadväzuje na strategickú časť. Výsledkom procesu implementácie PRO bude vytvorenie prostredia priaznivého pre zvyšovanie výkonnosti miestnej ekonomiky, dotknutých subjektov, ale aj vytvorenie prostredia priaznivého pre zvyšovanie kvality života obyvateľov.

Konkrétne projektové zámery, ktoré obec plánuje realizovať v období 2024-2030, navrhnuté na základe identifikovaných potrieb, sú kvôli lepšej prehľadnosti aj v programovej časti spracované v tabuľkách.





Prioritná oblasť	Opatrenie	Projektové zámery
KONKURENCIESCHOPNÉ HOSPODÁRSTVO	1P1.1 Opatrenie Investície do energetického, vodného, obehového a lesného hospodárstva a revitalizácie zanedbaných území. Adaptácia na zmenu klímy	1P1.1.1 Rozšírenie zberného dvora o ďalšie formy nakladania s odpadom, BRKO, zakúpenie techniky
		1P1.1.2 Výstavba budovy Obecného úradu / Rekonštrukcia, nadstavba, prístavba súčasnej budovy obecného úradu
		1P1.1.3 Inštalácia fotovoltických panelov (ČOV, MŠ, verejné budovy)
		1P1.1.4 Rekonštrukcia existujúcich inžinierskych sietí, ČOV a ČS (čerpacia stanica)
		1P1.1.5 Zalesňovanie vhodných plôch
		1P1.1.6 Rekultivácie územia po divokých skládkach
		1P1.1.7 Realizácia dažďových záhrad, zasakovacích pásov, zelených pásov, vetrolamov, zádržných opatrení v krajine, protierózne opatrenia v krajine, protipovodňové opatrenia
		1P1.1.8 Budovanie zelenej a modrej infraštruktúry
	1P1.2 Opatrenie Investície do vytvorenia prostredia priaznivého pre podnikanie	1P1.2.1 Zriadenie sociálneho podniku
	1P1.3 Opatrenie Investície do administratívnych a analyticko-strategických kapacít	1P1.3.1 Projektová dokumentácia a iná dokumentácia ku investičným aktivitám, strategické dokumenty

Prioritná oblasť	Opatrenie	Projektový zámer
OBČIANSKA VYBAVENOSŤ, ATRAKTÍVNA PONUKA SLUŽIEB, INKLÚZIA	1P2.1 Opatrenie Investície do bývania, budovania infraštruktúry a moderných služieb v oblasti vzdelávania, sociálnych služieb, kultúry, zdravotníctva, digitalizácie a aktívne začlenenie MRK. Transparentná obec	1P2.1.1 Individuálna bytová výstavba, výstavba bytových domov, výstavba sociálnych bytov, výstavba infraštruktúry, plynofikácia, verejný vodovod, verejná splašková kanalizácia, dažďová kanalizácia, rekonštrukcia a výstavba elektrických sietí, intenzifikácia ČOV
		1P2.1.2 Zakúpenie a inštalácia digitálnej úradnej tabule / informačnej tabule a informačných outdoorových kioskov
		1P2.1.3 Výstavba telocvične pri ZŠ, vybudovanie ihriska a oddychovej zóny pri MŠ, informatizácia a digitalizácia ZŠ s MŠ
		1P2.1.4 Výstavba ZŠ



		1P2.1.5 Výstavba zariadenia pre seniorov
		1P2.1.6 Výstavba komunitného centra, pokračovanie v TSP a opatrovateľskej službe
		1P2.1.7 Svojpomocná výstavba bytových jednotiek MRK a infraštruktúry, údržba mobilného hygienického centra v rómskej osade, Zapájanie sa do projektu MOPS a spolupráca s mestskou políciou
	1P2.2 Opatrenie Investície do opatrení pre zabezpečenie dostupnosti a bezpečnosti	1P2.2.1 Výstavba, rekonštrukcia a údržba miestnych komunikácií, chodníkov, spevnených plôch a parkovísk
		1P2.2.2 Výstavba premostení cez vodné toky
		1P2.2.3 Výstavba cyklochodníkov a cyklotrás
		1P2.2.4 Rekonštrukcia verejného osvetlenia. Vybudovanie kamerového systému v obci, fotopasce
		1P2.2.5 Výstavba záchytného parkoviska
	1P2.3 Opatrenie Investície do oblasti VCR - produkty a infraštruktúra CR, zelená a modrá infraštruktúra	1P2.3.1 Výstavba multifunkčného objektu amfiteátra
		1P2.3.2 Výstavba náučného chodníka a údržba a ochrana pamätihodností
		1P2.3.3 Výstavba kultúrno-spoločenského areálu, výstavba polyfunkčného objektu, rekonštrukcia kultúrno-spoločenskej miestnosti
		1P2.3.4 Výstavba obecnej farmy
		1P2.3.5 Výstavba multifunkčného ihriska vrátane telocvične, výstavba outdoorového ihriska, dobudovanie detských ihrísk, rekonštrukcia budovy Športového areálu

V záujme dosahovania cieľov politiky, v súlade s uplatnením princípu integrovaných územných investícií a integrovaného prístupu k územnému rozvoju, je potrebné cielene nasmerovať intervencie do územia s vysokým rozvojovým potenciálom pre daný cieľ politiky a špecifický cieľ a zabezpečiť tak výkonnosť a rast konkurencieschopnosti a rozvoja miestnej ekonomiky s pozitívnym dopadom na zvýšenie kvality života obyvateľov.

Výsledkom implementácie strednodobého strategického dokumentu bude efektívne, múdre a moderné plánovanie, integrovaný prístup a integrované investície podporujúce rozvoj obce.



5.1 Špecifikácia a popis cieľov politiky, opatrení a projektových zámerov

Svoju jedinečnosť obce získavajú vďaka súhre viacerých faktorov. Či už ide o izolovanosť, resp primeranú vzdialenosť od väčších miest, bohatú históriu alebo polohu v zaujímavej a tichej prírodnej lokalite, v lokalite s kvalitnými ekosystémovými službami. K identite jedinečnosti, ktorá je pre obec pridanou hodnotou, môže však prispieť aj samospráva múdrym spravovaním verejných záležitostí a samotní obyvatelia obce rozumným nakladaním s potenciálom obce. Cieľom politiky obce je v prostredí Šarišskej vrchoviny integráciou finančných zdrojov/investícií do miest s rozvojovým potenciálom budovať konkurencieschopnú inkluzívnu obec atraktívnu pre prácu a oddych. Európska politika v snahe podporiť vyššiu výkonnosť miestnych ekonomík a propagáciu a ochranu jedinečnosti územia pri dodržaní dotknutej legislatívy podporuje takéto iniciatívy prostredníctvom nenávratných finančných zdrojov. V zmysle platnej legislatívy predstavujú štrukturálne fondy doplnkový zdroj financovania potrieb podporujúcich miestny a regionálny rozvoj.

CIEĽ POLITIKY 1

KONKURENCIESCHOPNEJŠIA, ATRAKTÍVNEJŠIA A INKLUZÍVNEJŠIA OBEC

ŠPECIFICKÝ CIEĽ

V prostredí s kvalitnými ekosystémovými službami budovať atraktívne miesto pre život, prácu a oddych

1P1 KONKURENCIESCHOPNÉ HOSPODÁRSTVO

V zmysle zákona č. 369/1990 o obecnom zriadení „obec samostatne rozhoduje a uskutočňuje všetky úkony súvisiace so správou obce a jej majetku..., vykonáva úkony súvisiace s riadnym hospodárením s hnutelným a nehnuteľným majetkom obce..., usmerňuje ekonomickú činnosť v obci...,vydáva záväzné stanoviská k investičnej činnosti v obci, zabezpečuje nakladanie s odpadom, ...zásobovanie vodou, odvádzanie odpadových vôd, nakladanie s odpadovými vodami zo žump...a pod.“

Keďže samosprávu obce vykonávajú obyvatelia obce, má samospráva záujem budovať udržateľné environmentálne prijateľné hospodárstvo, odolné voči zmene klímy efektívne



využívajúce zdroje, vrátane obnoviteľných zdrojov energie, zároveň má záujem chrániť kvalitu ekosystémových služieb.

Teplota zvyšujúca sa vplyvom klimatickej zmeny vedie k zmenám v rôznych ekosystémoch, ovplyvňuje zásobovanie pitnou vodou a má negatívny vplyv na zdravie človeka. Z hľadiska zachovania zdravých ekosystémov je jedným z najvýznamnejších environmentálnych problémov v súčasnosti zmena klímy. Európska zelená dohoda v nadväznosti na ciele EÚ v oblasti klimatickej neutrality a dekarbonizácie sektora energetiky a v prepojení s balíkom „Fit for 55“ definovala ciele a opatrenia politiky EÚ v oblasti energetickej transformácie. Prioritou je prepracovanie celého rámca politík EÚ v oblasti klímy a energetiky a oproti cieľom v Stratégii Európa 2020 ešte viac urýchliť do roku 2030 úsilie EÚ o podporu energetickej efektívnosti a zvýšenie podielu obnoviteľných zdrojov energie, zabezpečiť v EÚ stabilné dodávky energie za dostupné ceny, ďalej rozvíjať integrovaný a prepojený trh s energiou a znížiť emisie metánu v sektore energetiky. Podľa EK patrí SR ku energeticky najnáročnejším krajinám EÚ. Budovy ako také v rámci EÚ spotrebujú až cca 40% konečnej energie (vykurovanie a chladenie). Ďalšie opatrenia, ktoré sa týkajú zlepšenia úspor energie prostredníctvom využívania OZE sa snaží EÚ dosiahnuť prostredníctvom aktualizovanej a revidovanej smernice o obnoviteľných zdrojoch energie. Jej cieľom je zvýšiť podiel energie z obnoviteľných zdrojov do roku 2030 na 40% podiel. V programovom období 2021-2027 sa Slovensko zaviazalo k podpore nákladovo-efektívnych opatrení s cieľom vyššej energetickej hospodárnosti generujúcej úspory primárnej energie, zlepšovania stavebnotechnického a tepelno-izolačného stavu verejných budov. Prioritou obce bude dosiahnuť strednú úroveň obnovy budov, teda úsporu primárnej energie, a technologickými inováciami prispieť k zlepšeniu interiéru a vytvoreniu zdravého a pozitívneho prostredia.

Kvôli ochrane životného prostredia je nevyhnutné zo strany obce pristúpiť k rekultivácii územia po divokých skládkach a obmedziť, resp. zamedziť kontamináciu povrchových a podzemných vôd územia, na ktorom je skládka umiestnená. 30. mája 2018 bola novelizovaná Smernica Európskeho parlamentu a Rady o skládkach odpadov. „S cieľom podporiť prechod Únie na obehové hospodárstvo... je cieľom tejto smernice zabezpečiť postupné znižovanie ukladania odpadu na skládku, najmä pokiaľ ide o odpad, ktorý je vhodný na recykláciu alebo iné zhodnotenie, a prostredníctvom prísnych prevádzkových a technických požiadaviek na odpad a skládky stanoviť opatrenia, postupy a usmernenia na predchádzanie alebo obmedzovanie negatívnych vplyvov na životné prostredie, najmä znečisťovania povrchových



vôd, podzemných vôd, pôdy a ovzdušia, a na globálne životné prostredie vrátane skleníkového efektu, ako aj akéhokoľvek rizika pre zdravie ľudí, ktoré by ukladanie odpadu na skládku mohlo predstavovať počas celého životného cyklu skládky.“ (Smernica Európskeho parlamentu a Rady (EÚ) 2018/850 z 30. mája 2018, ktorou sa mení smernica 1999/31/ES o skládkach odpadov). V procese pretvárania krajiny človekom vzniká riziko obmedzenia zadržovania vôd v krajine, nižšieho výparu vôd do atmosféry a väčšieho odtoku dažďových vôd do potokov a riek, čo sa zjednodušene povedané prejaví náhlymi zmenami počasia. Samospráva v snahe znížiť dopad zmeny klímy na územie plánuje realizáciu plošných opatrení na zadržiavanie dažďovej vody v krajine a protieróznych opatrení s cieľom zlepšiť vodnú bilanciu územia. Ide o vsakovacie priekopy, jamy drobné prehrádzky, využitie starých meandrov, vysádzanie zelených pásov, vetrolamov a pod.

1P1.1 Opatrenie

Investície do energetického, vodného, obehového a lesného hospodárstva a revitalizácie zanedbaných území. Adaptácia na zmenu klímy

Projektové/investičné zámery

1P1.1.1 Rozšírenie zberného dvora o ďalšie formy nakladania s odpadom, BRKO, zakúpenie techniky

1P1.1.2 Výstavba budovy Obecného úradu / Rekonštrukcia, nadstavba, prístavba súčasnej budovy obecného úradu

1P1.1.3 Inštalácia fotovoltických panelov (ČOV, MŠ, verejné budovy)

1P1.1.4 Rekonštrukcia existujúcich inžinierskych sietí, ČOV a ČS (čerpacia stanica)

1P1.1.5 Zalesňovanie vhodných plôch

1P1.1.6 Rekultivácie územia po divokých skládkach

1P1.1.7 Realizácia dažďových záhrad, zasakovacích pásov, zelených pásov, vetrolamov, zádržných opatrení v krajine, protierózne opatrenia v krajine, protipovodňové opatrenia

1P1.1.8 Budovanie zelenej a modrej infraštruktúry

1P1.2 Opatrenie

Investície do vytvorenia prostredia priaznivého pre podnikanie

Projektové/investičné zámery

1P1.2.1 Zriadenie sociálneho podniku

1P1.3 Opatrenie

Investície do administratívnych a analyticko-strategických kapacít

Projektové/investičné zámery



1P1.3.1 Projektová dokumentácia a iná dokumentácia ku investičným aktivitám, strategické dokumenty

1P2 OBČIANSKA VYBAVENOSŤ, ATRAKTÍVNA PONUKA SLUŽIEB, INKLÚZIA

V zmysle zákona č. 369/1990 o obecnom zriadení ďalej „zabezpečuje výstavbu a údržbu a vykonáva správu miestnych komunikácií, verejných priestranstiev, obecného cintorína, kultúrnych, športových a ďalších obecných zariadení, kultúrnych pamiatok, pamiatkových území a pamätihodností obce, ... zabezpečuje verejnoprospešné služby, udržiavanie čistoty v obci, správu a údržbu verejnej zelene a verejného osvetlenia, a miestnu verejnú dopravu, utvára a chráni zdravé podmienky a zdravý spôsob života a práce obyvateľov obce, chráni životné prostredie, ako aj utvára podmienky na zabezpečovanie zdravotnej starostlivosti, na vzdelávanie, kultúru, osvetovú činnosť, záujmovú umeleckú činnosť, telesnú kultúru a šport...“ Keďže samosprávu obce vykonávajú obyvatelia obce, má samospráva záujem klásť väčší dôraz na ochranu, rozvoj, efektívne využívanie a zhodnocovanie endogénnych zdrojov, kultúrneho a prírodného dedičstva a podporovať rozvoj cestovného ruchu/vidieckeho cestovného ruchu, zvýšiť investície do infraštruktúry súvisiacej s voľným časom, a to najmä v nadväznosti na podporu aktívneho a zdravého starnutia, podporiť a zvýšiť individualizáciu miery podpory v oblasti poskytovaných sociálnych služieb podľa potrieb prijímateľov, zamerať sa na rozvoj alternatívnych sociálnych služieb a pod..

S cieľom priblížiť a prepojiť územie obce plánuje v oblasti digitálnej transformácie samospráva nadviazať na 4 základné konkrétne ciele európskej stratégie Digitálny kompas do roku 2030, politický program s názvom Cesta k digitálnemu desaťročiu do roku 2030:

- digitálne zručná populácia (Minimálne 80 % celej dospeljej populácie by si malo osvojiť základné digitálne zručnosti, ...)
- bezpečné, výkonné a udržateľné digitálne infraštruktúry (Všetky európske domácnosti by mali mať gigabitové pripojenie (v porovnaní s 59 % v roku 2020)...))
- digitálna transformácia podnikov (vyše 90 % európskych MSP by malo dosiahnuť alebo základnú úroveň digitálnej intenzity – v porovnaní so 61 % v roku 2019, ...)
- digitalizácia verejných služieb (všetky kľúčové verejné služby by mali byť dostupné online...)

Samospráva plánuje osadenie turistických informačných kioskov a informačných tabúl - infobodov. Informačné kiosky majú v súčasnosti využitie v rôznych oblastiach. V cestovnom ruchu sú verejne prístupné a využívajú sa ako interaktívne mapy, sprievodcovia, alebo ako informačné príručky. Zriadenie elektronickej (digitálnej) úradnej tabule umiestnenej priamo na



OcÚ alebo na vybranom mieste v obci prispeje k jednoduchšej dostupnosti dokumentov, bulletinov, obecných novín a pod. Výhodou úradnej tabule je rýchla dostupnosť informácií nielen pre obyvateľov, podnikateľov, ale aj pre návštevníkov, turistov, vrátane osôb s handicapom. Úradná tabuľa môže poskytovať zároveň 3D virtuálne prehliadky, interaktívne mapy, navigácie a pod.

Vznik a udržateľnosť VCR je podmienená existenciou ponuky vhodných prírodných a kultúrnych podmienok, kvalitnej technickej, environmentálnej, voľnočasovej infraštruktúry a infraštruktúry súvisiacej so službami a určitým stupňom ekonomického, technického a sociálneho rozvoja. Jeho podstatou je ponuka rôznych voľnočasových aktivít na vidieku, najmä v horských a podhorských oblastiach, s možnosťou ubytovania sa v rodinách, vidieckych domoch alebo v účelových komerčných ubytovacích zariadeniach. Vidiecky cestovný ruch a agroturizmus zhodnocujú prostredníctvom produktov cestovného ruchu s vysokou pridanou hodnotou ekonomický potenciál vidieckej krajiny, a to najmä vďaka jej prírodným, historickým a kultúrnym zdrojom, miestnym tradíciám, vďaka zdravému vidieckemu prostrediu a miestnym produktom a službám, ktoré sú súčasťou identity regiónu. Samospráva plánuje výstavbu cyklochodníkov a cyklotrás, ktoré sú podobne ako športoviská a ihriská neodmysliteľnou súčasťou vidieckeho cestovného ruchu. Prostredníctvom rozvoja vidieckeho cestovného ruchu obec efektívne využije a zhodnotí svoje územie, prírodné zdroje, kultúrne a historické dedičstvo ako aj tradície a produkty typické pre obec a priľahlý región. Cieľom EÚ je pestovať kultúrnu rozmanitosť a identitu vidieckych regiónov a prehlbovať čitateľnosť vidieckej kultúry. Táto snaha o obnovu vidieka, oživenie odkazov ľudových tradícií a návrat k strateným hodnotám spolunažívania na vidieku bude aj naďalej stimulovaná finančnými zdrojmi z európskych fondov. V nadväznosti na vyššie uvedené má manažment obce záujem postaviť multifunkčný objekt amfiteátra, ktorý poskytne nielen kvalitné prostredie pre divákov a účinkujúcich, ale pre účinkujúcich poskytne aj zázemie.

Obyvatelia obce majú záujem o poskytovanie sociálnych služieb. Poskytovanie sociálnych služieb je vymedzené zákonom o sociálnych službách. Zákon NR SR upravuje právne vzťahy pri poskytovaní sociálnych služieb, financovanie sociálnych služieb, ako aj dohľad nad poskytovaním sociálnych služieb. Sociálne služby sú jednou z foriem sociálnej pomoci pre ľudí v nepriaznivej sociálnej situácii. Štát prostredníctvom nich podporuje sociálne začlenenie občanov a uspokojovanie sociálnych potrieb ľudí v nepriaznivej sociálnej situácii. Obec pripravuje IBV a výstavbu bytového domu v rámci 2. a 3. etapy.



1P2.1 Opatrenie

Investície do bývania, budovania infraštruktúry a moderných služieb v oblasti vzdelávania, sociálnych služieb, kultúry, zdravotníctva, digitalizácie a aktívne začlenenie MRK. Transparentná obec

Projektové/investičné zámery

1P2.1.1 Individuálna bytová výstavba, výstavba bytových domov, výstavba sociálnych bytov, výstavba infraštruktúry, plynofikácia, verejný vodovod, verejná splašková kanalizácia, dažďová kanalizácia, rekonštrukcia a výstavba elektrických sietí, intenzifikácia ČOV

1P2.1.2 Zakúpenie a inštalácia digitálnej úradnej tabule / informačnej tabule a informačných outdoorových kioskov

1P2.1.3 Výstavba telocvične pri ZŠ, vybudovanie ihriska a oddychovej zóny pri MŠ, informatizácia a digitalizácia ZŠ s MŠ

1P2.1.4 Výstavba ZŠ

1P2.1.5 Výstavba zariadenia pre seniorov

1P2.1.6 Výstavba komunitného centra, pokračovanie v TSP a opatrovateľskej službe

1P2.1.7 Svojpomocná výstavba bytových jednotiek MRK a infraštruktúry, údržba mobilného hygienického centra v rómskej osade, Zapájanie sa do projektu MOPS a spolupráca s mestskou políciou

1P2.2 Opatrenie

Investície do opatrení pre zabezpečenie dostupnosti a bezpečnosti

Projektové/investičné zámery

1P2.2.1 Výstavba, rekonštrukcia a údržba miestnych komunikácií, chodníkov, spevnených plôch a parkovísk

1P2.2.2 Výstavba premostení cez vodné toky

1P2.2.3 Výstavba cyklochodníkov a cyklotrás

1P2.2.4 Rekonštrukcia verejného osvetlenia. Vybudovanie kamerového systému v obci, fotopasce.

1P2.2.5 Výstavba záchytného parkoviska

1P2.3 Opatrenie

Investície do oblasti VCR - produkty a infraštruktúra CR, zelená a modrá infraštruktúra

Projektové/investičné zámery

1P2.3.1 Výstavba multifunkčného objektu amfiteátra

1P2.3.2 Výstavba náučného chodníka a údržba a ochrana pamätihodností

1P2.3.3 Výstavba kultúrno-spoločenského areálu, výstavba polyfunkčného objektu, rekonštrukcia kultúrno-spoločenskej miestnosti

1P2.3.4 Výstavba obecnej farmy

1P2.3.5 Výstavba multifunkčného ihriska vrátane telocvične, výstavba outdoorového ihriska, dobudovanie detských ihrísk, rekonštrukcia budovy Športového areálu



Prevažne vidiecke regióny, ku ktorým podľa OECD patrí aj Prešovský samosprávny kraj, majú viacero prekážok rozvoja územia. Sú to najmä absencia hmotného a finančného kapitálu spojená s nižšou kvalitou dopravnej infraštruktúry a izoláciou vidieckych sídel od mestských sídel. Z hľadiska vytvárania vonkajších podmienok, zohrávajúci dôležitú úlohu pri podpore rozvojových stimulov pre vidiecke oblasti, bude i naďalej dôležitú úlohu zohrávať štátna a verejná správa, a to najmä prostredníctvom cieľov a opatrení zadefinovaných v programových dokumentoch, vyčlenením verejných zdrojov na ich podporu, vytváraním regulačných mechanizmov a podobne. Priamymi aktérmi s významným vplyvom na vnútorný rozvoj regiónov budú, popri regionálnej a miestnej samospráve, aj lokálni podnikatelia a občianska spoločnosť. Vnútorný rozvoj vidieckych regiónov bude aj naďalej postavený na vytváraní priaznivého prostredia pre podnikanie, teda rozvoj mikro, malého a stredného podnikania, na efektívnej diverzifikácii činností aj v oblasti služieb, na vytváraní verejno-súkromných partnerstiev, na budovaní technickej a občianskej infraštruktúry a ďalšom zhodnocovaní existujúceho potenciálu.

Na území obce Rožkovany je na základe výpisu z Informačného systému environmentálnych záťaží evidovaná environmentálna záťaž s vysokou prioritou (s vysokým klasifikovaným rizikom - s vysokou prioritou ($K > 65$), ide o mrak chlór. uhl'ovodíkov, pričom na území PSK sa nachádza 15 environmentálnych záťaží (s vysokým klasifikovaným rizikom). Environmentálnou záťažou je znečistenie územia spôsobené činnosťou človeka, ktoré predstavuje závažné riziko pre ľudské zdravie, alebo horninové prostredie, podzemnú vodu a pôdu, s výnimkou environmentálnej škody.

V procese implementácie strategického dokumentu, pri konkrétnych projektových zámeroch bude nevyhnutné rešpektovať: nehnuteľné národné kultúrne pamiatky (ďalej len „NKP“) a ich pamiatkové objekty:

- NKP Kaštieľ - pamiatkový objekt Kaštieľ (barokovo klasicistický z rokov 1770-1780), č. ÚZPF 346/1, parc. č. 204
- pamiatkový objekt Tabuľa pamätná (oslobodenie, z roku 1975), č. ÚZPF 346/2, parc. č. 204 (na priečelí kaštieľa)
- NKP Kostol zaniknutý s areálom - pamiatkový objekt Kostol zaniknutý (kostol sv. Antona Pustovníka z prelomu 13./14. storočia, zaniknutý v roku 1858), č. ÚZPF 11818/1, parc. č. 50
- pamiatkový objekt Cintorín prikostolný (z prelomu 13./14. storočia, pochovávanie do obdobia 20. storočia), č. ÚZPF 11818/2, parc. č. 50



a postupovať v súlade s ustanoveniami pamiatkového zákona. Na ploche národnej kultúrnej pamiatky je nevyhnutné dodržať ustanovenia § 27 a § 32 pamiatkového zákona.

Evidované archeologické lokality:

- historické jadro obce – územie s evidovanými archeologickými nálezmi z obdobia stredoveku až novoveku (1. písomná zmienka o meste z roku 1323)
- poloha Koscelisko – zaniknutý stredoveký kostol s cintorínom prikostolným (zachytený ešte na vojenskom mapovaní), NKP Kostol zaniknutý s areálom, č. ÚZPF 11818/1-2,
- pri cigánskej kolónii – nálezy zo stredoveku,
- poloha Na lány – nálezy kamennej industrie zo staršej doby kamennej a postupovať v súlade s ustanoveniami pamiatkového zákona.

Pri napĺňaní požiadaviek vyplývajúcich zo strategického dokumentu dotýkajúcich sa archeologických nálezísk, v súlade s § 41 odsek 4 pamiatkového zákona, KPÚ Prešov v spolupráci s príslušným stavebným úradom zabezpečuje podmienky ochrany archeologických nálezov a nálezísk, v územnom a stavebnom konaní.

V zmysle § 14 odsek 4 pamiatkového zákona môže obec rozhodnúť o utvorení a odbornom vedení evidencie pamätihodností obce. Do evidencie pamätihodností obce možno zaradiť okrem hnutel'ných vecí a nehnuteľných vecí aj kombinované diela prírody a človeka, historické udalosti, názvy ulíc, zemepisné a katastrálne názvy, ktoré sa viažu k histórii a osobnostiam obce. Takýto zoznam evidovaných pamätihodností obce predloží obec na odborné a dokumentačné účely krajskému pamiatkovému úradu, ak ide o nehnuteľné veci, predloží zoznam a príslušnému stavebnému úradu.

Z dôvodu zabezpečenia ochrany pamiatkového fondu požiada obec Rožkovany pri realizácii činností vyplývajúcich zo strategického dokumentu v trasách a polohách, ktoré sa dotýkajú objektov národných kultúrnych pamiatok, ktoré sú chránené zákonom č. 49/2002 o ochrane pamiatkového fondu v znení neskorších zmien a doplnkov o písomné schválenie zámeru s Krajským pamiatkovým úradom Prešov.

Z dôvodu zabezpečenia ochrany archeologických nálezov a archeologických nálezísk pri realizácii činností vyplývajúcich zo strategického dokumentu Krajský pamiatkový úrad Prešov v spolupráci s príslušným stavebným úradom zabezpečí podmienky ochrany archeologických nálezov a nálezísk v územnom a stavebnom konaní aj mimo plochu kultúrnych pamiatok a pamiatkových území a ich ochranných pásiem. Záväznú stanovisko krajského pamiatkového úradu sa vyžaduje ku všetkým rozhodnutiam iných orgánov štátnej správy a orgánov územnej samosprávy, ktorými môžu byť dotknuté záujmy chránené týmto zákonom. Orgán štátnej správy a orgán územnej samosprávy, ktorý vedie konanie, v ktorom môžu byť dotknuté záujmy



ochrany pamiatkového fondu, môže vo veci samej rozhodnúť až po doručení právoplatného rozhodnutia alebo záväzného stanoviska orgánu štátnej správy na ochranu pamiatkového fondu (Krajský pamiatkový úrad Prešov č. KPUPO-2016/2727-2/2455/Sen zo dňa 13.1.2016).



5.2 Projektové zámery

Názov investora	Typ zámeru	Priority	Opatrenia	Názov projektového zámeru	Oblasť projektového zámeru	Predpokladaný termín realizácie	Predpoklad. náklady (€)	Zdroj financovania:	Iné doplňte	
Rožkovany	Investičný	KONKURENCIE SCHOPNÉ HOSPODÁRSTVO	Investície do energetického, vodného, obehového a lesného hospodárstva a revitalizácie zanedbaných území. Adaptácia na zmenu klímy	Rozšírenie zberného dvora o ďalšie formy nakladania s odpadom, BRO, zakúpenie techniky	Environmentálna infraštruktúra a služby	2024-2030	500 000,00	Štrukturálne fondy/iné fondy EU	P SK RSO 2.6 Podpora prechodu na obehové hosp.	
Rožkovany	Investičný			Výstavba budovy Obecného úradu / Rekonštrukcia, nadstavba, prístavba súčasnej budovy obecného úradu.	Sociálna infraštruktúra a služby	2024-2030	600 000,00	Štrukturálne fondy/iné fondy EU	EZUS, vlastné zdroje,	
Rožkovany	Investičný			Inštalácia fotovoltaických panelov (ČOV, MŠ, verejné budovy)	Environmentálna infraštruktúra a služby	2024-2030	95 000,00	Štrukturálne fondy/iné fondy EU	dotačné schémy SR, PSK, Interreg PL-SK	
Rožkovany	Investičný			Rekonštrukcia existujúcich inžinierskych sietí, ČOV a ČS (čerpacia stanica)	Environmentálna infraštruktúra a služby	2024-2030	400 000,00	Štrukturálne fondy/iné fondy EU	dotačné schémy SR, PSK, Interreg PL-SK	
Rožkovany	Investičný			Zalesňovanie vhodných plôch	Zelená infraštruktúra	2024-2030	20 000,00	Štrukturálne fondy/iné fondy EU	dotačné schémy SR, PSK, Interreg PL-SK	
Rožkovany	Investičný			Rekultivácie územia po divokých skládkach	Zelená infraštruktúra	2024-2030	22 000,00	Štrukturálne fondy/iné fondy EU	dotačné schémy SR, PSK, Interreg PL-SK	
Rožkovany	Investičný			Realizácia dažďových záhrad, zasakovacích pásov, zelených pásov, vetrolamov, zádržných opatrení v krajine, protierózne opatrenia v krajine, protipovodňové opatrenia	Environmentálna infraštruktúra a služby	2024-2030	35 000,00	Štrukturálne fondy/iné fondy EU	dotačné schémy SR, PSK, Interreg PL-SK	
Rožkovany	Investičný			Budovanie zelenej a modrej infraštruktúry	Zelená infraštruktúra	2024-2030	30 000,00	Štrukturálne fondy/iné fondy EU	dotačné schémy SR, PSK, Interreg PL-SK	
Rožkovany	Investičný			Investície do vytvorenia prostredia priaznivého pre podnikanie	Zriadenie sociálneho podniku	Sociálna infraštruktúra a služby	2024-2030	41 000,00	Štrukturálne fondy/iné fondy EU	
Rožkovany	Investičný			Investície do administratívnych a analyticko-strategických kapacít	Projektová dokumentácia a iná dokumentácia ku investičným aktivitám, strategické dokumenty	Podpomé činnosti	2024-2030	150 000,00	Štrukturálne fondy/iné fondy EU	dotačné schémy SR, PSK
Rožkovany	Investičný	OBČIANSKA VYBAVENOSŤ, ATRAKTÍVNA PONUKA SLUŽIEB, INKLÚZIA	Investície do bývania, budovania infraštruktúry a moderných služieb v oblasti vzdelávania, sociálnych služieb, kultúry, zdravotníctva, digitalizácie a aktívne začlenenie MRK. Transparentná obec	Individuálna bytová výstavba, výstavba bytových domov, výstavba sociálnych bytov, výstavba infraštruktúry, plynofikácia, verejný vodovod, verejná splašková kanalizácia, dažďová kanalizácia, rekonštrukcia a výstavba elektrických sietí, intenzifikácia ČOV	Sociálna infraštruktúra a služby	2024-2030	800 000,00	Štrukturálne fondy/iné fondy EU		
Rožkovany	Investičný			Zakúpenie a inštalácia digitálnej úradnej tabule/ informačnej tabule a informačných outdoorových kioskov	IT infraštruktúra a služby	2024-2030	20 000,00	Štrukturálne fondy/iné fondy EU	Interreg Poľsko - Slovensko, dotácia PSK, nenávratný grant, vlastné zdroje	
Rožkovany	Investičný			Výstavba telocvične pri ZŠ, vybudovanie ihriska a oddychovej zóny pri MŠ, informatizácia a digitalizácia ZŠ s MŠ	Sociálna infraštruktúra a služby	2024-2030	1 000 000,00	Štrukturálne fondy/iné fondy EU	P SK	
Rožkovany	Investičný			Výstavba ZŠ	Sociálna infraštruktúra a služby	2024-2030	1 200 000,00	Štrukturálne fondy/iné fondy EU	P SK	
Rožkovany	Investičný			Výstavba zariadenia pre seniorov	Sociálna infraštruktúra a služby	2024-2030	100 000,00	Štrukturálne fondy/iné fondy EU	P SK	

Program rozvoja obce Rožkovany na obdobie 2024-2030



Rožkovany	Investičný		Výstavba komunitného centra, pokračovanie v TSP a opatrovateľskej službe	Sociálna infraštruktúra a služby	2024-2030	420 000,00	Štrukturálne fondy/iné fondy EU	dotačné schémy SR, PSK
Rožkovany	Investičný		Svojpomocná výstavba bytových jednotiek MRK a infraštruktúry, údržba mobilného hygienického centra v rómskej osade, Zapájanie sa do projektu MOPS a spolupráca s mestskou políciou	Sociálna infraštruktúra a služby	2024-2030	75 000,00	Štrukturálne fondy/iné fondy EU	dotačné schémy SR, PSK, P SK
Rožkovany	Investičný		Výstavba, rekonštrukcia a údržba miestnych komunikácií, chodníkov, spevnených plôch a parkovísk	Technická infraštruktúra a služby	2024-2030	550 000,00	Štrukturálne fondy/iné fondy EU	
Rožkovany	Investičný		Výstavba premostení cez vodné toky	Technická infraštruktúra a služby	2024-2030	250 000,00	Štrukturálne fondy/iné fondy EU	
Rožkovany	Investičný		Výstavba cyklochodníkov a cyklotrás	CR infraštruktúra a služby	2024-2030	1 300 000,00	Štrukturálne fondy/iné fondy EU	dotačné schémy SR, PSK
Rožkovany	Investičný		Rekonštrukcia verejného osvetlenia. Vybudovanie kamerového systému v obci, fotopasce.	Technická infraštruktúra a služby	2024-2030	40 000,00	Štrukturálne fondy/iné fondy EU	vlastné zdroje, P SK
Rožkovany	Investičný		Výstavba záchytného parkoviska	Technická infraštruktúra a služby	2024-2030		Štrukturálne fondy/iné fondy EU	vlastné zdroje, P SK
Rožkovany	Investičný		Výstavba multifunkčného objektu amfiteátra	CR infraštruktúra a služby	2024-2030	100 000,00	Štrukturálne fondy/iné fondy EU	dotačné schémy SR, PSK , P SK
Rožkovany	Investičný		Výstavba náučného chodníka a údržba a ochrana pamätihodností	CR infraštruktúra a služby	2024-2030	25 000,00	Štrukturálne fondy/iné fondy EU	dotačné schémy SR, PSK, P SK
Rožkovany	Investičný		Výstavba kultúrno-spoločenského areálu, výstavba polyfunkčného objektu, rekonštrukcia kultúrno-spoločenskej miestnosti	CR infraštruktúra a služby	2024-2030	150 000,00	Štrukturálne fondy/iné fondy EU	
Rožkovany	Investičný		Výstavba obecnej farmy	Podnikanie, CR	2024-2030	30 000,00		dotačné schémy SR, PSK, Interreg PL-SK
Rožkovany	Investičný		Výstavba multifunkčného ihriska vrátane telocvične, výstavba outdoorového ihriska, dobudovanie detských ihrísk, rekonštrukcia budovy Športového areálu	Sociálna infraštruktúra a služby	2024-2030	220 000,00	Štrukturálne fondy/iné fondy EU	dotačné schémy SR, PSK



Projektové zámery (s projektovou dokumentáciou/vydanými povoleniami/a pod.)

KONKURENCIESCHOPNÉ HOSPODÁRSTVO					
1P1.1.1 Rozšírenie zberného dvora o ďalšie formy nakladania s odpadom, BRO, zakúpenie techniky					
Základné údaje					
<i>Garant:</i>	obec				
<i>Kontaktná osoba</i>	starosta / poverená osoba				
<i>Začatie a ukončenie projektu</i>	2024-2030				
<i>Súčasný stav projektu</i>					
<i>Stav pred realizáciou</i>	Nedostatočné technické vybavenie ZD, nedostatočné funkčné využitie ZD				
<i>Cieľ</i>	V prostredí s kvalitnými ekosystémovými službami budovať atraktívne miesto pre život, prácu a oddych				
<i>Výstup</i>	Zakúpená technika, nové spôsoby nakladania s odpadom				
<i>Výsledok</i>	Vyššia miera obehového hospodárstva				
<i>Dopad</i>	Vyššia kvalita ekosystémových služieb				
Realizácia projektu					
<i>Fáza /míľnik</i>	<i>Predpokladaný termín</i>				
Prípravná fáza (podľa potreby – projektová dokumentácia, stavebné povolenie, a iné)	2025-2026				
Príprava a podanie žiadosti o NFP	2025-2027				
Verejné obstarávanie a odpis zmluvy	2027-2030				
Realizácia projektu / kolaudácia	2027-2030				
Financovanie projektu					
<i>Druh výdavku</i>	Náklady spolu v €	Zdroje financovania			
		EU	SR	Obec	Iné
Prípravná fáza					
Verejné obstarávanie					
Realizácia	500 000,00	x	x	x	x
Spolu	500 000,00	x	x	x	x



5.3 Merateľné ukazovatele

Pre monitorovanie napĺňania jednotlivých cieľov a opatrení v rámci stanovených priorít boli zvolené ukazovatele výstupu. Ide o konkrétne produkty - výsledky jednotlivých aktivít definovaných v akčnom pláne. Výstupy nevedú ku kvalitatívnemu posudzovaniu. Indikátory výstupov sú merané vo fyzikálnych jednotkách ako je počet, kus, m, m². Indikátory výsledku sú základným prostriedkom pre monitorovanie pokroku implementácie a hodnotenie dosiahnutia cieľov.

KONKURENCIESCHOPNÉ HOSPODÁRSTVO				
Typ ukazovateľa	Ukazovateľ	Merná jednotka	Východisková hodnota	Cieľová hodnota
			Rok 2024	2030
1P1.1 OPATRENIE				
Investície do energetického, vodného, obehového a lesného hospodárstva a revitalizácie zanedbaných území. Adaptácia na zmenu klímy				
1P1.1.1 Rozšírenie zberného dvora o ďalšie formy nakladania s odpadom, BRO, zakúpenie techniky				
výstupu	Rozšírenie funkčného využitia zberného dvora/nákup techniky	Druh	0	2
1P1.1.2 Výstavba budovy Obecného úradu/Rekonštrukcia, nadstavba, prístavba súčasnej budovy obecného úradu				
výstupu	Budova/rekonštruovaná plocha	Počet/m ²	0	
1P1.1.3 Inštalácia fotovoltických panelov (ČOV, MŠ, verejné budovy)				
výsledok	Výkon	kwp	0	
1P1.1.4 Rekonštrukcia existujúcich inžinierskych sietí, ČOV a ČS (čerpacia stanica)				
výstupu	Obyvatelia využívajúci	počet	0	1350
1P1.1.5 Zalesňovanie vhodných plôch				
výstupu	Výsadba	M2	0	1 ha
1P1.1.6 Rekultivácie územia po divokých skládkach				
výstupu	Rekultivované územie	M2	0	1 ha
1P1.1.7 Realizácia dažďových záhrad, zasakovacích pásov, zelených pásov, vetrolamov, zádržných opatrení v krajine, protierózne opatrenia v krajine, protipovodňové opatrenia				
výstupu	Opatrenia na zmenu klímy	M2	0	2 ha
1P1.1.8 Budovanie zelenej a modrej infraštruktúry				
výstupu	Zelená/modrá infraštruktúra	M2/počet	0	
1P1.2 Opatrenie				
Investície do vytvorenia prostredia priaznivého pre podnikanie				
1P1.2.1 Zriadenie sociálneho podniku				
výstupu	Sociálny podnik	počet	0	1
1P1.3 Opatrenie				
Investície do administratívnych a analyticko-strategických kapacít				
1P1.3.1 Projektová dokumentácia a iná dokumentácia ku investičným aktivitám, strategické dokumenty				



výstupu	PD	počet	0	10
---------	----	-------	---	----

OBČIANSKA VYBAVENOSŤ, ATRAKTÍVNA PONUKA SLUŽIEB, INKLÚZIA				
Typ ukazovateľa	Ukazovateľ	Merná jednotka	Východisková hodnota	Cieľová hodnota
			Rok 2024	2030
1P2.1 Opatrenie				
Investície do bývania, budovania infraštruktúry a moderných služieb v oblasti vzdelávania, sociálnych služieb, kultúry, zdravotníctva, digitalizácie a aktívne začlenenie MRK. Transparentná obec				
1P2.1.1 Individuálna bytová výstavba, výstavba bytových domov, výstavba sociálnych bytov, výstavba infraštruktúry, plynofikácia, verejný vodovod, verejná splašková kanalizácia, dažďová kanalizácia, rekonštrukcia a výstavba elektrických sietí, intenzifikácia ČOV				
výstupu	Bytová jednotka	počet	0	
1P2.1.2 Zakúpenie a inštalácia digitálnej úradnej tabule / informačnej tabule a informačných outdoorových kioskov				
výstupu	Digitálne prvky	počet	0	2
1P2.1.3 Výstavba telocvične pri ZŠ, vybudovanie ihriska a oddychovej zóny pri MŠ, informatizácia a digitalizácia ZŠ s MŠ				
výstupu	Telocvičňa/ihrisko/oddychová zóna	počet	0	3
1P2.1.4 Výstavba ZŠ				
výstupu	Nová ZŠ	počet	0	1
1P2.1.5 Výstavba zariadenia pre seniorov				
výstupu	Zariadenie pre seniorov	počet	0	1
1P2.1.6 Výstavba komunitného centra, pokračovanie v TSP a opatrovateľskej službe				
výstupu	KC	počet	0	1
1P2.1.7 Svojpomocná výstavba bytových jednotiek MRK a infraštruktúry, údržba mobilného hygienického centra v rómskej osade, Zapájanie sa do projektu MOPS a spolupráca s mestskou políciou				
výsledok	Počet užívateľov bytov	osoba	0	
1P2.2 Opatrenie				
Investície do opatrení pre zabezpečenie dostupnosti a bezpečnosti				
1P2.2.1 Výstavba, rekonštrukcia a údržba miestnych komunikácií, chodníkov, spevnených plôch a parkovísk				
výstupu	Dĺžka postavených /zrekonštruovaných ciest/chodníkov	m	0	
1P2.2.2 Výstavba premostení cez vodné toky				
výstup	Premostenie	počet	0	1
1P2.2.3 Výstavba cyklochodníkov a cyklotrás				
výstup	Dĺžka komunikácií	m	0	
1P2.2.4 Rekonštrukcia verejného osvetlenia. Vybudovanie kamerového systému v obci, fotopasce				
výsledok	Užívatelia	osoba	0	1330



1P2.2.5 Výstavba záchytného parkoviska				
výstup	Záchytné parkovisko	počet	0	1
1P2.3 Opatrenie Investície do oblasti VCR - produkty a infraštruktúra CR, zelená a modrá infraštruktúra				
1P2.3.1 Výstavba multifunkčného objektu amfiteátra				
výstup	Multifunkčný objekt	počet	0	1
1P2.3.2 Výstavba náučného chodníka a údržba a ochrana pamätihodností				
výstupu	Rekonštruované a nové prvky	m	0	3
1P2.3.3 Výstavba kultúrno-spoločenského areálu, výstavba polyfunkčného objektu, rekonštrukcia kultúrno-spoločenskej miestnosti				
výstupu	Postavené budovy	počet	0	1
1P2.3.4 Výstavba obecnej farmy				
výstupu	Farma	počet	0	1
1P2.3.5 Výstavba multifunkčného ihriska vrátane telocvične, výstavba outdoorového ihriska, dobudovanie detských ihrísk, rekonštrukcia budovy Športového areálu				
výstupu	Ihrisko/telocvična	počet	0	4



6 REALIZAČNÁ ČASŤ

6.1 Inštitucionálne a organizačné zabezpečenie realizácie PRO

Obec bude v procese realizácie dokumentu postupovať v zmysle zákona č. 369/1990 Z.z. o obecnom zriadení, v znení neskorších predpisov. Partnermi v procese realizácie PRO môžu byť obyvatelia, zamestnávateľia, podnikateľské subjekty, všetci tí, ktorí prejavia záujem o správu verejných záležitostí a majú k obci príslušný vzťah. Schválenie, koordinácia, implementácia a monitorovanie implementácie programu rozvoja obce je v kompetencii zastupiteľstva obce a starostu obce v súlade so zákonom č. 369/1990 Z.z. o obecnom zriadení, v znení neskorších predpisov.

6.2 Komunikačná stratégia a koordinácia

Počas vypracovávania strategického dokumentu zabezpečoval koordináciu prípravy dokumentu starosta obce. Na príprave jednotlivých odborných častí dokumentu spolupracovali interní aj externí odborníci.

1. Koordinácia postupu
2. Pracovné stretnutia
3. Elektronická komunikácia
4. Zaslanie pripomienok a ich zapracovanie
5. Poskytovanie informácií v procese implementácie strategického dokumentu.

6.3 Systém monitorovania a hodnotenia

Cieľom merateľných ukazovateľov je sledovať efektívnosť využívania endogénnych zdrojov, proces ich zhodnocovania a rozvoj miestnej ekonomiky.

Merateľné ukazovatele sú členené na:

- a) ukazovatele výstupov - kvantitatívne hodnotia nastávajúcu zmenu
- b) ukazovatele výsledkov - kvalitatívne hodnotia nastávajúcu zmenu
- c) ukazovatele dopadu – predpokladajú kvantitatívnu zmenu na širšie územie do budúcnosti

6.4 Akčný plán na obdobie 2024-2030

Opatrenie / Projektový zámer	Obdobie realizácie	Zdroj financovania				Realizácia aktivity viazaná na
		ÉU	SR	Obec	iné	
1P1.1 Investície do energetického, vodného, obehového a lesného hospodárstva a revitalizácie zanedbaných území. Adaptácia na zmenu klímy						



1P1.1.1 Rozšírenie zberného dvora o ďalšie formy nakladania s odpadom, BRO, zakúpenie techniky	2024-2030	x	x	x	x	NFP, zdroje iné FM, štátna dotácia
1P1.1.2 Výstavba budovy Obecného úradu / Rekonštrukcia, nadstavba, prístavba súčasnej budovy obecného úradu	2024-2030	x	x	x	x	NFP, zdroje iné FM, štátna dotácia
1P1.1.3 Inštalácia fotovoltických panelov (ČOV, MŠ, verejné budovy)	2024-2030	x	x	x	x	NFP, zdroje iné FM, štátna dotácia
1P1.1.4 Rekonštrukcia existujúcich inžinierskych sietí, ČOV a ČS (čerpacia stanica)	2024-2030	x	x	x	x	NFP, zdroje iné FM, štátna dotácia
1P1.1.5 Zalesňovanie vhodných plôch	2024-2030	x	x	x	x	NFP, zdroje iné FM, štátna dotácia
1P1.1.6 Rekultivácie územia po divokých skládkach	2024-2030	x	x	x	x	NFP, zdroje iné FM, štátna dotácia
1P1.1.7 Realizácia dažďových záhrad, zasakovacích pásov, zelených pásov, vetrolamov, zádržných opatrení v krajine, protierózne opatrenia v krajine, protipovodňové opatrenia	2024-2030	x	x	x	x	NFP, zdroje iné FM, štátna dotácia
1P1.1.8 Budovanie zelenej a modrej infraštruktúry	2024-2030	x	x	x	x	NFP, zdroje iné FM, štátna dotácia
1P1.2 Investície do vytvorenia prostredia priaznivého pre podnikanie						
1P1.2.1 Zriadenie sociálneho podniku	2024-2030	x	x	x	x	NFP, zdroje iné FM, štátna dotácia
1P1.3 Investície do administratívnych a analyticko-strategických kapacít						
1P1.3.1 Projektová dokumentácia a iná dokumentácia ku investičným aktivitám, strategické dokumenty	2024-2030	x	x	x	x	NFP, zdroje iné FM, štátna dotácia

Opatrenie / Projektový zámer	Obdobie realizácie	Zdroj financovania				Realizácia aktivity viazaná na
		ÉU	SR	Obec	iné	
1P2.1 Investície do bývania, budovania infraštruktúry a moderných služieb v oblasti vzdelávania, sociálnych služieb, kultúry, zdravotníctva, digitalizácie a aktívne začlenenie MRK. Transparentná obec						
1P2.1.1 Individuálna bytová výstavba, výstavba bytových domov, výstavba sociálnych bytov, výstavba infraštruktúry, plynofikácia, verejný vodovod, verejná splašková kanalizácia, dažďová kanalizácia, rekonštrukcia a výstavba elektrických sietí, intenzifikácia ČOV	2024-2030	x	x	x	x	NFP, zdroje iné FM, štátna dotácia
1P2.1.2 Zakúpenie a inštalácia digitálnej úradnej tabule / informačnej tabule a informačných outdorových kioskov	2024-2030	x	x	x	x	NFP, zdroje iné FM, štátna dotácia



1P2.1.3 Výstavba telocvične pri ZŠ, vybudovanie ihriska a oddychovej zóny pri MŠ, informatizácia a digitalizácia ZŠ s MŠ	2024-2030	x	x	x	x	NFP, zdroje iné FM, štátna dotácia
1P2.1.4 Výstavba ZŠ	2024-2030	x	x	x	x	NFP, zdroje iné FM, štátna dotácia
1P2.1.5 Výstavba zariadenia pre seniorov	2024-2030	x	x	x	x	NFP, zdroje iné FM, štátna dotácia
1P2.1.6 Výstavba komunitného centra, pokračovanie v TSP a opatrovateľskej službe	2024-2030	x	x	x	x	NFP, zdroje iné FM, štátna dotácia
1P2.1.7 Svojpomocná výstavba bytových jednotiek MRK a infraštruktúry, údržba mobilného hygienického centra v rómskej osade, Zapájanie sa do projektu MOPS a spolupráca s mestskou políciou	2024-2030	x	x	x	x	NFP, zdroje iné FM, štátna dotácia
1P2.2 Investície do opatrení pre zabezpečenie dostupnosti a bezpečnosti						
1P2.2.1 Výstavba, rekonštrukcia a údržba miestnych komunikácií, chodníkov, spevnených plôch a parkovísk	2024-2030	x	x	x	x	NFP, zdroje iné FM, štátna dotácia
1P2.2.2 Výstavba premostení cez vodné toky	2024-2030	x	x	x	x	NFP, zdroje iné FM, štátna dotácia
1P2.2.3 Výstavba cyklochodníkov a cyklotrás	2024-2030	x	x	x	x	NFP, zdroje iné FM, štátna dotácia
1P2.2.4 Rekonštrukcia verejného osvetlenia. Vybudovanie kamerového systému v obci, fotopasce	2024-2030	x	x	x	x	NFP, zdroje iné FM, štátna dotácia
1P2.2.5 Výstavba záchytného parkoviska	2024-2030	x	x	x	x	NFP, zdroje iné FM, štátna dotácia
1P2.3 Investície do oblasti VCR - produkty a infraštruktúra CR, zelená a modrá infraštruktúra						
1P2.3.1 Výstavba multifunkčného objektu amfiteátra	2024-2030	x	x	x		NFP, zdroje iné FM, štátna dotácia
1P2.3.2 Výstavba náučného chodníka a údržba a ochrana pamätihodností	2024-2030	x	x	x		NFP, zdroje iné FM, štátna dotácia
1P2.3.3 Výstavba kulturnospočenského areálu, výstavba polyfunkčného objektu, rekonštrukcia kultúrno-spoločenskej miestnosti	2024-2030	x	x	x		NFP, zdroje iné FM, štátna dotácia
1P2.3.4 Výstavba obecnej farmy	2024-2030	x	x	x		NFP, zdroje iné FM, štátna dotácia
1P2.3.5 Výstavba multifunkčného ihriska vrátane telocvične, výstavba outdoorového ihriska, dobudovanie detských ihrísk, rekonštrukcia budovy Športového areálu	2024-2030	x	x	x		NFP, zdroje iné FM, štátna dotácia



7 FINANČNÁ ČASŤ

V zmysle zákona č. 369/1990 Z.z. o obecnom zriadení, v znení neskorších predpisov „základom finančného hospodárenia obce je rozpočet obce, ktorý sa zostavuje na obdobie jedného kalendárneho roka. Postavenie rozpočtu obce, jeho tvorbu a obsah, pravidlá rozpočtového hospodárenia, tvorbu a použitie mimorozpočtových zdrojov, spôsob finančného vyrovnávania medzi obcami, vzťahy k štátnemu rozpočtu a k rozpočtu samosprávneho kraja ustanovuje osobitný zákon. Obec financuje svoje potreby predovšetkým z vlastných príjmov, dotácií zo štátneho rozpočtu, ale aj z ďalších zdrojov. Môže na plnenie svojich úloh použiť nenávratné finančné prostriedky, návratné zdroje financovania a prostriedky mimorozpočtových peňažných fondov. Na plnenie rozvojového programu obce alebo na plnenie inej úlohy, na ktorej má štát záujem, možno obci poskytnúť štátnu dotáciu. Obec si môže na plnenie svojich úloh zriadiť mimorozpočtové peňažné fondy. Pri umiestňovaní investícií bude obec postupovať v súlade so zákonom. (Zákon č. 369/1990 Z.z. o obecnom zriadení, v znení neskorších predpisov)

Samospráva sa v programovom období 2021-2027 bude uchádzať o nenávratné finančné príspevky z EŠIF, štátneho rozpočtu. Obec sa bude uchádzať aj o štátne dotácie, o zdroje z rôznych dostupných finančných mechanizmov, aj v rámci cezhraničnej a nadnárodnej spolupráce.

Zdroje financovania budú do príslušných častí finančného plánu dopĺňané priebežne počas monitorovacích období.



Opatrenie	Aktivita	Termín realizácie projektu	Náklady spolu	Zdroje financovania				
				ÉÚ	Štátny rozpočet	Rozpočet obce	Úverové zdroje	Iné
KONKURENCIESCHOPNÉ HOSPODÁRSTVO								
1P1.1 Investície do energetického, vodného, obehového a lesného hospodárstva a revitalizácie zanedbaných území. Adaptácia na zmenu klímy	1P1.1.1 Rozšírenie zberného dvora o ďalšie formy nakladania s odpadom, BRO, zakúpenie techniky	2024-2030	500 000,00	x	x	x	x	x
	1P1.1.2 Výstavba budovy Obecného úradu / Rekonštrukcia, nadstavba, prístavba súčasnej budovy obecného úradu	2024-2030	600 000,00	x	x	x	x	x
	1P1.1.3 Inštalácia fotovoltaických panelov (ČOV, MŠ, verejné budovy)	2024-2030	95 000,00	x	x	x	x	x
	1P1.1.4 Rekonštrukcia existujúcich inžinierskych sietí, ČOV a ČS (čerpacia stanica)	2024-2030	400 000,00	x	x	x	x	x
	1P1.1.5 Zalesňovanie vhodných plôch	2024-2030	20 000,00	x	x	x	x	x
	1P1.1.6 Rekultivácie územia po divokých skládkach	2024-2030	22 000,00	x	x	x	x	x
	1P1.1.7 Realizácia dažďových záhrad, zasakovacích pásov, zelených pásov, vetrolamov, zádržných opatrení v krajine, protierózne opatrenia v krajine, protipovodňové opatrenia	2024-2030	35 000,00	x	x	x	x	x
	1P1.1.8 Budovanie zelenej a modrej infraštruktúry	2024-2030	30 000,00	x	x	x	x	x
1P1.2 Investície do vytvorenia prostredia priaznivého pre podnikanie	1P1.2.1 Zriadenie sociálneho podniku	2024-2030	41 000,00	x	x	x	x	x



1P1.3 Investície do administratívnych a analyticko-strategických kapacít	1P1.3.1 Projektová dokumentácia a iná dokumentácia ku investičným aktivitám, strategické dokumenty	2024-2030	150 000,00	x	x	x	x	x
	Spolu		1 893 000,00	x	x	x	x	x

Opatrenie	Aktivita	Termín realizácie projektu	Náklady spolu	Zdroje financovania				
				ÉÚ	Štátny rozpočet	Rozpočet obce	Úverové zdroje	Iné
OBČIANSKA VYBAVENOSŤ, ATRAKTÍVNA PONUKA SLUŽIEB, INKLÚZIA								
1P2.1 Investície do bývania, budovania infraštruktúry a moderných služieb v oblasti vzdelávania, sociálnych služieb, kultúry, zdravotníctva, digitalizácie a aktívne začlenenie MRK. Transparentná obec	1P2.1.1 Individuálna bytová výstavba, výstavba bytových domov, výstavba sociálnych bytov, výstavba infraštruktúry, plynifikácia, verejný vodovod, verejná splašková kanalizácia, dažďová kanalizácia, rekonštrukcia a výstavba elektrických sietí, intenzifikácia ČOV	2024-2030	800 000,00	x	x	x	x	x
	1P2.1.2 Zakúpenie a inštalácia digitálnej úradnej tabule / informačnej tabule a informačných outdoorových kioskov	2024-2030	20 000,00	x	x	x	x	x
	1P2.1.3 Výstavba telocvične pri ZŠ, vybudovanie ihriska a oddychovej zóny pri MŠ, informatizácia a digitalizácia ZŠ s MŠ	2024-2030	1 000 000,00	x	x	x	x	x
	1P2.1.4 Výstavba ZŠ	2024-2030	1 200 000,00					

Program rozvoja obce Rožkovany na obdobie 2024-2030



	1P2.1.5 Výstavba zariadenia pre seniorov	2024-2030	100 000,00	x	x	x	x	x
	1P2.1.6 Výstavba komunitného centra, pokračovanie v TSP a opatrovateľskej službe	2024-2030	420 000,00	x	x	x	x	x
	1P2.1.7 Svojpomocná výstavba bytových jednotiek MRK a infraštruktúry, údržba mobilného hygienického centra v rómskej osade, Zapájanie sa do projektu MOPS a spolupráca s mestskou políciou	2024-2030	75 000,00	x	x	x	x	x
1P2.2 Investície do opatrení pre zabezpečenie dostupnosti a bezpečnosti	1P2.2.1 Výstavba, rekonštrukcia a údržba miestnych komunikácií, chodníkov, spevnených plôch a parkovísk	2024-2030	550 000,00	x	x	x	x	x
	1P2.2.2 Výstavba premostení cez vodné toky	2024-2030	250 000,00	x	x	x	x	x
	1P2.2.3 Výstavba cyklochodníkov a cyklotrás	2024-2030	1 300 000,00	x	x	x	x	x
	1P2.2.4 Rekonštrukcia verejného osvetlenia. Vybudovanie kamerového systému v obci, fotopasce	2024-2030	40 000,00	x	x	x	x	x
	1P2.2.5 Výstavba záchytného parkoviska							
1P2.3 Investície do odolného a udržateľného hospodárstva	1P2.3.1 Výstavba multifunkčného objektu amfiteátra	2024-2030	100 000,00	x	x	x	x	x
	1P2.3.2 Výstavba náučného chodníka a údržba a ochrana pamätihodností	2024-2030	25 000,00	x	x	x	x	x
	1P2.3.3 Výstavba kultúrno-spoločenského areálu, výstavba polyfunkčného objektu,	2024-2030	150 000,00	x	x	x	x	x

Program rozvoja obce Rožkovany na obdobie 2024-2030



	rekonštrukcia kultúrno-spoločenskej miestnosti							
	1P2.3.4 Výstavba obecnej farmy	2024-2030	30 000,00	x	x	x	x	x
	1P2.3.5 Výstavba multifunkčného ihriska vrátane telocvične, výstavba outdoorového ihriska, dobudovanie detských ihrísk, rekonštrukcia budovy Športového areálu	2024-2030	220 000,00	x	x	x	x	x
Spolu			6 280 000,00	x	x	x	x	x



8 ZÁVER

Strednodobý plánovací dokument - Program rozvoja obce predstavuje politiku a ciele obce definované na obdobie 2024-2030.

Ciele a priority boli stanovené na základe odborných analýz a identifikovaných potrieb, východísk a možných riešení s cieľom vytvoriť podmienky pre zvyšovanie kvality života obyvateľov, a to prostredníctvom cielene nasmerovaných intervencií do definovaných oblastí rozvoja, a zabezpečiť tak rozvoj miestnej ekonomiky a rast konkurencieschopnosti.

V procese implementácie dôjde k realizácii projektových zámerov, prioritne podporujúcich využívanie endogénnych zdrojov, zameraných na dosiahnutie zdravého sociálno-ekonomického prostredia, zvýšenie kvality života obyvateľov, zvýšenie atraktivity obce pre jej obyvateľov, podnikateľov, potenciálnych investorov a návštevníkov.

Implementácia programu rozvoja obce bude priebežne monitorovaná a hodnotená na základe výstupov a výsledkov realizovaných intervencií.

Program rozvoja obce implementáciou jednotlivých projektových zámerov prispeje k plneniu cieľov národných a nadnárodných politík.



9 POUŽITÉ ZDROJE

1. Agenda inteligentného rozvoja miest a regiónov a Akčný plán na roky 2023-2026
2. Bytová politika SR do roku 2030
3. Generel nadregionálneho územného systému ekologickej stability (GNÚSES)
4. Integrovaná územná stratégia PSK
5. Integrovaný národný energetický a klimatický plán na roky 2021-2030
6. Konceptia územného rozvoja Slovenska 2001 v znení KURS 2011 – Zmeny a doplnky č. 1 KURS 2001
7. Konceptia športu 2022-2026, 2021
8. Konceptia územného rozvoja Slovenska
9. Metodika tvorby a implementácie programov hospodárskeho rozvoja a sociálneho rozvoja, 2020
10. Národná stratégia regionálneho a územného rozvoja Slovenskej republiky do roku 2030
11. Národná stratégia trvalo udržateľného rozvoja SR
12. Národná stratégia regionálneho rozvoja SR
13. Národný program rozvoja životných podmienok osôb so zdravotným postihnutím na roky 2014-2020
14. Integrovaný národný energetický a klimatický plán na roky 2021-2030
15. Nový akčný plán EÚ pre obehové hospodárstvo, 2020
16. Nízkouhlíková stratégia rozvoja SR do roku 2030 s výhľadom do roku 2050
17. Plán obnovy a odolnosti SR
18. Plán udržateľnej mobility PSK
19. Plán rozvoja verejných kanalizácií pre územie Slovenskej republiky na roky 2021 – 2027, 2019
20. Politika súdržnosti EÚ pre obdobie 2014 - 2020
21. Program Slovensko
22. Stratégia Európa 2020
23. Stratégia, zásady a priority štátnej environmentálnej politiky
24. Stratégia adaptácie SR na nepriaznivé dôsledky zmeny klímy
25. Stratégia rozvoja dopravy SR do roku 2020
26. Správa o lesnom hospodárstve v Slovenskej republike za rok 2014 ZELENÁ SPRÁVA
27. Štatistický úrad SR
28. Štátny vzdelávací program ISCED
29. Územný systém ekologickej stability (ÚSES)
30. Zákon č. 311/2023 Z. z. Zákon, ktorým sa mení a dopĺňa zákon č. 539/2008 Z. z. o podpore regionálneho rozvoja v znení neskorších predpisov
31. Zákon č. 345/2023 Z. z. Zákon, ktorým sa mení a dopĺňa zákon č. 369/1990 Z.z. o obecnom zriadení v znení neskorších predpisov
32. Zákon o posudzovaní vplyvov na životné prostredie č. 24/2006 Z. z v znení neskorších predpisov
33. a predpisov
34. Zelenšie Slovensko - Stratégia environmentálnej politiky Slovenskej republiky do roku 2030



35. Atlas krajiny Slovenskej republiky, 1. vydanie. MŽP SR, SAŽP, 2002 (Geomorfologické jednotky - Mazúr, E., Lukniš M., Pôdy - Rudolf Šály, Bohumil Šurina, Klimatické oblasti, Milan Lapin, Pavel Faško, Marián Melo, Pavel Šťastný, Ján Tomlain)
36. Rada EÚ (<https://www.europa.eu/sk/policies>)
37. <https://www.biomonitoring.sk/InternalGeoportal/ProtectedSites/DetailSites/715>)
38. <https://www.forestportal.sk/les-pre-verejnost/informacie-o-lesoch/klimaticke-zmeny-2/>
39. <https://www.rozkovany.sk/sk>



10 PRÍLOHY

Príloha č. 1: Vyhodnotenie PHSR obce Rožkovany na obdobie 2015-2023



10.1 Vyhodnotenie PHSR obce Rožkovany na obdobie 2015-2023

V súlade s odporúčanou metodikou pre prípravu PHRSR/PRO obec predkladá zoznam aktivít realizovaných ku 31.12.2023. V rámci jednotlivých aktivít sú uvedené reálne náklady vynaložené na realizáciu aktivity s uvedením zdrojov ako aj obdobie realizácie.

Opatrenie / Aktivita	Obdobie realizácie	Zdroj financovania /v prípade, že aktivita bola realizovaná, doplňte sumy/				Realizácia aktivity viazaná na získanie NFP, vlastné zdroje, granty, ŠFRB, iné	Rok realizácie / v prípade, že aktivita bola realizovaná/	V prípade, že aktivita realizovaná nebola, ale máte záujem ju realizovať, označte, prosím krížikom X	Predpokladaný rok realizácie	Predpokladaná suma
		ÉÚ	SR	Obec	SUMA celkom					
Prioritná oblasť HOSPODÁRSTVO										
Opatrenie 1.1.1 Revitalizáciou starých opustených budov vytváranie vhodných priestorov pre podnikateľské činnosti										
Aktivita 1.1.1.1: Oprava a rekonštrukcia nevyužitých objektov	2016-2023									
Opatrenie 1.1.2 Efektívnymi investíciami vytváranie podmienok pre rozvoj vidieckeho cestovného ruchu										
Aktivita 1.1.2.1: Dobudovanie cyklotrás vrátane prvkov doplnkovej infraštruktúry	2016-2023							x		
Prioritná oblasť SOCIÁLNA										
Opatrenie 2.1.1 Skvalitnenie vzdelávacej infraštruktúry prostredníctvom cieľových investícií										
Aktivita 2.1.1.1: Zvýšenie energetickej efektívnosti a rozšírenie školských objektov	2016-2023	248 664,-	178 585,-	152 743,-	579 992,-		2022; 2023			
Aktivita 2.1.1.2: Výstavba telocvične	2016-2023							X		
Aktivita 2.1.1.3: Výstavba detského ihriska	2016-2023		11 500,-	5 629,-	21 094,-		2018; 2019; 2022			
Opatrenie 2.1.2 Zlepšenie dostupnosti k sociálnym a komunitným službám										
Aktivita 2.1.2.1: Podporiť vybrané druhy terénnych, ambulantných a pobytových služieb na komunitnej úrovni	2016-2023		37 625,-	5 631,-	43 256,-		2021			
Opatrenie 2.1.3 Skvalitnenie občianskej vybavenosti základnej infraštruktúry jej budovaním a dobudovaním										
Aktivita 2.1.3.1: Výstavba inžinierskych sietí	2016-2023		150 000,-	64 711,-	214 711,-		2016			

Program rozvoja obce Rožkovany na obdobie 2024-2030



Aktivita 2.1.3.2: Dokončenie I. etapy výstavby IBV Jeruzalem	2016-2017								
Aktivita 2.1.3.3: Rekonštrukcia a výstavba miestnych komunikácií	2016-2023	89 617,-	25 543,-	115 354,-	230 514,-		2018 -2022		
Aktivita 2.1.3.4: Rekonštrukcia verejného osvetlenia	2016-2023			13 216,-	13 216,-				
Aktivita 2.1.3.5: Rekonštrukcia križovatky	2016-2023							Križovatka a železničné priecestie zrekonštruované - vyžiadaná investícia ŽSR a SSC 2022 -2023	
Opatrenie 2.1.4 Budovanie a skvalitnenie voľnočasovej infraštruktúry									
Aktivita 2.1.4.1: Výstavba multifunkčného ihriska, vrátane telocvične v prírod	2016-2023		10 000,-	9 155,-	19 155,- (tribúna, striedačky)			X	68 000,-
Opatrenie 2.1.5 Podpora integrácie MRK a zlepšenie technickej vybavenosti MRK, podpora fyzickej, ekonomickej a sociálnej regenerácie									
Aktivita 2.1.5.1: Dobudovanie a rekonštrukcia základnej technickej infraštruktúry (kanalizácia, cesta)	2016-2023		33 500,-	94 891,-	128 391,-				
Aktivita 2.1.5.2 Vybudovanie, resp. dobudovanie systému triedeného zberu a odvozu komunálneho odpadu (zakúpenie zberných nádob, kontajnerov, vybudovanie zberných stanovišť)	2016-2023	12 241,-	45 670,-	43 725,-	101 636,-,-		2017 - 2019		
Opatrenie 2.1.6 Vzdelávanie a propagácia									
Aktivita 2.1.6.1: Celoživotné vzdelávanie obyvateľov obce	2016-2023								
Prioritná oblasť ŽIVOTNÉ PROSTREDIE									
Opatrenie 3.1.1 Zodpovednejšie nakladanie s odpadmi									
Aktivita 3.1.1.1: Výstavba zberného dvora	2016-2023	130 050,-	15 300,-	10 050,-	155 400,-		2019		
Aktivita 3.1.1.2: Budovanie systému triedeného zberu a odvozu komunálneho odpadu	2016-2023	44 375,-	4 930,-	2 595,-	51 900,-		2019		
Aktivita 3.1.1.3: Revitalizácia a regenerácia verejných priestranstiev	2016-2023							Revitalizácia okolo rieky Torysa, vyžiadaná investícia v sume 60 000,- SVP, š. p. 2022	
Aktivita 3.1.1.4: Rekonštrukcia ČOV	2016-2023		99 950,-	14 550,-	114 500,-		2022		

Program rozvoja obce Rožkovany na obdobie 2024-2030



Opatrenie 3.1.2 Zlepšenie protipovodňovej ochrany										
Aktivita 3.1.2.1: Rekonštrukcia Rožkovianskeho potoka a jeho prítokov, výstavba suchých poldrov	2016-2023			21 565,-	21,565,-		2021 - 2023			

