



**PROGRAM HOSPODÁRSKEHO A SOCIÁLNEHO ROZVOJA OBCE  
ROŽKOVANY NA OBDOBIE 2015 - 2023**  
(Aktualizácia s predĺžením platnosti)

<b>Názov:</b>	<b>Program hospodárskeho rozvoja a sociálneho rozvoja obce Rožkovany na roky 2015 - 2023</b>
<b>Územné vymedzenie :</b>	<b>Prešovský kraj, okres Sabinov, obec Rožkovany</b>
<b>Dátum schválenia PHSR:</b>	
<b>Obdobie platnosti:</b>	<b>2015 - 2023</b>
<b>Verzia</b>	<b>1.0</b>



1	Úvod.....	5
2	Základné informácie o obci .....	9
2.1	História obce .....	9
2.2	Geografická poloha .....	11
2.3	Prírodné pomery a klíma .....	11
2.4	Krajinná štruktúra.....	12
3	Analytická časť .....	14
3.1	Analýza vnútorného prostredia .....	14
3.1.1	Demografia.....	14
3.1.2	Bývanie.....	17
3.1.3	Trh práce a nezamestnanosť .....	17
3.1.4	Občianska a technická vybavenosť .....	19
3.1.4.1	Občianska vybavenosť .....	19
3.1.4.1.1	Vzdelávanie .....	19
3.1.4.1.2	Šport a športové zariadenia.....	20
3.1.4.1.3	Zdravotníctvo.....	20
3.1.4.1.4	Sociálne služby .....	20
3.1.4.1.5	Cestovný ruch a rekreácia.....	20
3.1.4.1.6	Kultúrne inštitúcie a kultúrne pamiatky .....	20
3.1.4.2	Technická infraštruktúra .....	22
3.1.4.2.1	Cestná sieť a dopravné systémy .....	22
3.1.4.2.2	Vodné hospodárstvo .....	22
3.1.4.2.3	Energetické hospodárstvo .....	23
3.1.4.2.4	Telekomunikácie .....	23
3.1.4.2.5	Odpadové hospodárstvo .....	23
3.1.4.3	Štandardy minimálnej vybavenosti obce .....	24
3.1.4.4	Vyhodnotenie dotazníka .....	25
3.2	Ex – post hodnotenie .....	27
	.....	28
3.3	Zhodnotenie súčasného stavu územia - SWOT analýza .....	29
3.4	Ex-ante hodnotenie.....	32
3.5	Analýza vonkajšieho prostredia .....	34
3.6	IDENTIFIKÁCIA POTRIEB, VÝCHODÍSK A MOŽNÝCH RIEŠENÍ.....	41



4	STRATEGICKÁ ČASŤ.....	46
5	PROGRAMOVÁ ČASŤ.....	47
5.1	Špecifikácia a popis opatrení.....	49
5.2	MERATEĽNÉ UKAZOVATELE.....	60
5.3	Projektové zámery.....	63
5.4	Projektové zámery so spracovanou štúdiou / projektovou dokumentáciou / vydanými povoleniami.....	64
6	REALIZAČNÁ ČASŤ.....	68
6.1	Popis úloh jednotlivých partnerov pri realizácii PHSR obce, inštitucionálne a organizačné zabezpečenia realizácie.....	68
6.2	Komunikačná stratégia a koordinácia.....	68
6.3	System monitorovania a hodnotenia.....	68
6.4	Akčný plán na daný rozpočtový rok s výhľadom na 2 roky (n+2).....	70
7	FINANČNÁ ČASŤ.....	72
8	ZÁVER.....	75
9	Použité zdroje.....	77



Tabuľka 1. Formulár Ú1 - Harmonogram spracovania.....	5
Tabuľka 2. Proces spracovania .....	6
Tabuľka 3. Prehľad operačných programov a riadiacich orgánov .....	8
Tabuľka 4. Základná charakteristika obce Rožkovany (k 31.12.2014) .....	9
Tabuľka 5. Výmera územia obce v hektároch.....	13
Tabuľka 6. Vývoj počtu obyvateľ podľa pohlavia .....	14
Tabuľka 7. Pohyb obyvateľstva (2005-2014) .....	15
Tabuľka 8. Byty podľa typu budov .....	17
Tabuľka 9. Miera evidovanej nezamestnanosti (v %).....	17
Tabuľka 10. Evidovaní uchádzači o zamestnanie v obci .....	18
Tabuľka 11. Trvalo bývajúcce obyvateľstvo podľa ekonomickej aktivity .....	18
Tabuľka 12. Ekonomicky aktívne obyvateľstvo odvetvia ekonomickej činnosti rok 2011 .....	18
Tabuľka 13. Vybavenosť obce .....	24
Graf 1. Vývoj počtu obyvateľov od roku 2005 do 2014 .....	14
Graf 2. Veková štruktúra obyvateľstva (2014) .....	15
Graf 3. Národnostné zloženie obyvateľov obce .....	15
Graf 4. Obyvateľstvo obce podľa vierovyznania obyvateľov .....	16
Graf 5. Obyvateľstvo podľa najvyššieho dosiahnutého vzdelania.....	16
Obrázok 1. Kvalita životného prostredia - zaťaženie okresov stresovými faktormi.....	12



## 1 Úvod

### 1.1 Obsah dokumentu

V súlade so zákonom NR SR č. 309/2014, ktorým sa mení a dopĺňa zákon č. 539/2008 o podpore regionálneho rozvoja, obec Rožkovany aktualizuje strednodobý strategický dokument s názvom Program hospodárskeho a sociálneho rozvoja obce Rožkovany s výhľadom do roku 2023 (ďalej len PHSR). Tento dokument na základe spracovania aktuálnych a relevantných štatistických údajov, ako aj verifikovaných údajov, výstupov z analytickej časti, SWOT analýzy a následne definovaných identifikovaných potrieb, východísk a možných riešení, navrhne cieľnú a najmä jedinečnú stratégiu rozvoja obce.

Jedinečnosť tejto stratégie spočíva v stanovení globálneho a špecifických cieľov ako aj konkrétnejších opatrení s ohľadom na reálny stav existujúceho vnútorného potenciálu, berúc do úvahy možný vplyv vonkajších vzťahov so širším územím, so zámerom čo najefektívnejšieho využitia a zhodnotenia definovaných endogénnych zdrojov s pozitívnym dopadom na rozvoj miestnej ekonomiky, čo je nevyhnutným predpokladom dosiahnutia vyššej kvality života obyvateľov.

Obsah PHSR je definovaný nasledovne:

**Analytická časť** poskytuje databázu informácií a ukazovateľov, obsahuje komplexné hodnotenie a analýzu východiskovej situácie obce s väzbami na širšie územie a odhad budúceho vývoja, možné riziká a ohrozenia, ako aj príležitosti vo využívaní vnútorného potenciálu územia.

**Strategická časť** definuje stratégiu rozvoja obce, pričom zohľadňuje jeho vnútorné špecifiká a stanovuje strategický a špecifické ciele a opatrenia rozvoja obce pri rešpektovaní princípov regionálnej politiky v záujme dosiahnutia vyváženého udržateľného rozvoja územia obce.

**Programová časť** obsahuje najmä popis a špecifikáciu opatrení a aktivít na zabezpečenie realizácie programu rozvoja obce.

**Realizačná časť** je zameraná na popis postupov inštitucionálneho a organizačného zabezpečenia realizácie programu rozvoja obce, systém monitorovania a hodnotenia plnenia programu rozvoja obce s ustanovením merateľných ukazovateľov, akčné plány pre vybrané aktivity s udaním vecnej a časovej realizácie v rámci programu rozvoja obce v prehľadnom tabuľkovom formáte.

**Finančná časť** obsahuje plánované finančné alokácie na jednotlivé opatrenia a aktivity, termín ich realizácie a predpokladané zdroje financovania jednotlivých aktivít v rámci Program hospodárskeho a sociálneho rozvoja obce Rožkovany.

Aktualizácia PHSR bola spracovávaná v priebehu roku 2015.

#### Tabuľka 1. Formulár Ú1 - Harmonogram spracovania

	Rok 2015					2016
Termín	VIII	IX	X	XI	XII	I.
Prípravná fáza						
Analytická časť						
Strategická časť						
Programová časť						



Realizačná časť						
Finančná časť						
Finalizácia, schvaľovanie, SEA						

Tabuľka 2. Proces spracovania

<b>Zapojenie aktérov regionálneho rozvoja</b>	<ul style="list-style-type: none"> <li>- externou spoločnosťou</li> <li>- v spolupráci: <ul style="list-style-type: none"> <li>o s externými odborníkmi</li> <li>o so starostkou obce</li> <li>o so zamestnancami obce</li> </ul> </li> <li>- konzultovaný: <ul style="list-style-type: none"> <li>o s poslancami OZ</li> </ul> </li> <li>- pripomienkovaný: <ul style="list-style-type: none"> <li>o dotknutými subjektmi</li> <li>o odbornou verejnosťou</li> </ul> </li> </ul>
<b>Zapojenie verejnosti</b>	<ul style="list-style-type: none"> <li>- prostredníctvom online dotazníkového prieskumu na webovej stránke obce</li> <li>- vyplnením distribuovaného dotazníka v tlačenej podobe</li> <li>- možnosťou konzultácií na OcÚ</li> <li>- možnosťou konzultácií s externou spoločnosťou/ externými odborníkmi</li> </ul>
<b>Zohľadnenie názorov verejnosti</b>	<ul style="list-style-type: none"> <li>- zapracovanie výstupov z dotazníkového prieskumu do pripravovaného strategického dokumentu</li> <li>- zapracovanie pripomienok doručených v rámci procesu SEA do strategického dokumentu</li> </ul>
<b>Publicita</b>	<ul style="list-style-type: none"> <li>- informácie zverejňované na webovej stránke</li> <li>- informácie zverejňované na úradnej tabuli</li> <li>- informácie poskytované na zasadnutiach OZ</li> </ul>
<b>Financovanie spracovania</b>	<ul style="list-style-type: none"> <li>- z rozpočtu obce</li> </ul>

## 1.2 Súlad s východiskovými koncepčnými dokumentmi

Obec Rožkovany plánuje prostredníctvom intervencií do územia v programovom období 2014-2020 definovaných v tomto dokumente komplementárne nadviazať na ďalšie koncepcie, plány, stratégie a programy, ktoré zameraním svojich intervencií môžu prispieť k dosahovaniu cieľov a rastu konkurencieschopnosti obce.

Východiskovým dokumentom na národnej úrovni, o ktorý sa PHSR obce Rožkovany opiera, s rešpektovaním jeho vízie a strategického cieľa, je Národná stratégia regionálneho rozvoja Slovenskej republiky. Na regionálnej úrovni sú to strategické dokumenty PSK a na miestnej úrovni dokumenty schválené obecným zastupiteľstvom.

Svojím tematickým zameraním bude PHSR v nadväznosti a doplnkovosti s nasledujúcimi aktuálnymi / pripravovanými dokumentmi:



**miestna úroveň:**

- Územný plán obce
- Plán komunitných služieb
- Stratégia CLLD

**úroveň PSK:**

- Program hospodárskeho a sociálneho rozvoja PSK na obdobie 2008-2015, sprac. 2008, aktualizovaná verzia sprac. 2010
- Koncepcia rozvoja sociálnych služieb na území PSK, 2009, dodatok 2011
- Program rozvoja vidieka PSK, 2015
- Rozvojová stratégia PSK pre cestovný ruch, 2009
- Stratégia PSK pre podporu a rozvoj podnikania, 2009
- Analytická štúdia efektívnosti pri využívaní energií v zariadeniach v zriaďovateľskej pôsobnosti PSK, rozpracované 2015
- Program energetického manažmentu PSK, rozpracované 2015
- Stratégia destinačného marketingu cestovného ruchu PSK, Prešov, 2014
- Generel dopravnej infraštruktúry, rozpracované 2015
- Koncepcia rozvoja sociálnych služieb na území PSK, 2009, dodatok sprac. 2011
- Koncepcia rozvoja informačného systému PSK, 2009
- Stratégia rozvoja a údržby ciest II. a III. triedy, 2014
- Program odpadového hospodárstva Prešovského kraja na roky 2011 – 2015, sprac. 2013
- Regionálna integrovaná územná stratégia PSK, rozpracované 2015
- Regionálna stratégia výchovy a vzdelávania na území PSK na obdobie 2013 – 2015
- Koncepcia dopravy vo verejnom záujme pre Prešovský samosprávny kraj, Územná prognóza, zadanie, návrh, 2015

**národná úroveň**

- Partnerská dohoda SR 2014-2020
- Národná stratégia regionálneho rozvoja SR
- Národná stratégia trvalo udržateľného rozvoja SR
- Stratégia, zásady a priority štátnej environmentálnej politiky
- Stratégia rozvoja dopravy SR do roku 2020
- Národný program reforiem Slovenskej republiky 2013
- Koncepcia územného rozvoja Slovenska 2001 v znení KURS 2011 – Zmeny a doplnky č. 1 KURS 2001
- Program stability Slovenskej republiky na roky 2012 až 2015
- Operačné programy SR financované z Európskych štrukturálnych a investičných fondov na programové obdobie 2014 – 2020
- Programové vyhlásenie vlády SR na roky 2012 – 2016
- Národný strategický plán rozvoja vidieka pre programové obdobie 2007 – 2013
- Program rozvoja vidieka 2014-2020
- Národná stratégia ochrany biodiverzity na Slovensku
- Program odpadového hospodárstva Slovenskej republiky na roky 2011 - 2015
- Koncepcia vodohospodárskej politiky SR do roku 2015



- Národný strategický plán rybného hospodárstva SR 2007 - 2013
- Operačné programy SR na programové obdobie 2007 – 2013
- Stratégia celoživotného vzdelávania a poradenstva
- Národný program rozvoja životných podmienok osôb so zdravotným postihnutím na roky 2014-2020
- Zákon NR SR č. 539/2008 Z. z. o podpore regionálneho rozvoja
- Zákon o posudzovaní vplyvov na životné prostredie č. 24/2006 Z. z v znení neskorších predpisov

### **nadnárodná úroveň**

- Stratégia Európa 2020
- Programy nadnárodnej spolupráce Stredná Európa
- Programy medziregionálnej spolupráce INTERREG
- Program cezhraničnej spolupráce Poľsko – Slovenská republika 2014-2020

Prostredníctvom výziev v rámci jednotlivých operačných programov budú môcť žiadatelia/prijímatelia získať nenávratný finančný príspevok na realizáciu aktivít v oblastiach stanovených v súlade s cieľmi Slovenskej republiky rešpektujúcich ciele EÚ.

**Tabuľka 3. Prehľad operačných programov a riadiacich orgánov**

<b>Operačný program</b>	<b>Riadiaci orgán</b>
Ludské zdroje (EZ)	MPSVR SR
Kvalita životného prostredia (KŽP)	MŽP SR
Integrovaný ROP (IROP)	MPaRV SR
Efektívna verejná správa (EVS)	MV SR
Rozvoj vidieka	MPaRV SR
Výskum a inovácie (VaI)	MŠVVŠ SR
Integrovaná infraštruktúra (II)	MDVRR SR
Technická pomoc (TP)	ÚV SR
Európska územná spolupráca: <u>Program cezhraničnej spolupráce:</u> Poľsko – Slovenská spolupráca ENI Maďarsko – Slovensko – Rumunsko – Ukrajina 2014 – 2020	MPaRV SR
<u>Program nadnárodnej spolupráce</u> Stratégia Európa ETC Dunaj	ÚV SR
<u>Programy medziregionálnej spolupráce</u> <u>INTERREG</u> <u>ESPON</u> <u>URBACT</u>	MH SR MDVRR SR MDVRR SR





## 2 Základné informácie o obci

Tabuľka 4. Základná charakteristika obce Rožkovany (k 31.12.2014)

Kód obce	00327719
Názov okresu	Sabinov
Názov kraja	Prešovský samosprávny kraj
Štatút obce	obec
PSČ	082 71
Telefónne smerové číslo	051
Prvá písomná zmienka o obci rok	1323
Celková výmera územia obce [ha]	1405,22
Počet obyvateľov	1331
Hustota obyvateľstva na km <sup>2</sup>	94,73

### 2.1 História obce

**Prvá nepriama zmienka** o Rožkovanoch je z roku 1278, kedy Ladislav IV. daroval Tekulovcom a Budunovmu synovi Andrejovi opustené dediny za zásekmi vedľa Červenice „Peturmezeu, Kuzurmezeu, Putrumezeu a Hozumezeu“. Zaujímavá je osada s názvom Hoziumezeu, ktorá sa nachádzala na mieste terajších Rožkovian.

**Prvá priama písomná zmienka** pochádza od jágerskeho biskupa Čanadína, ktorý chcel pripojiť hornotoryské farnosti do Jágerskej diecézy, a tým získať časť z desiatkov od tamojších farníkov. Táto úprava odvádzania desiatkov v peniazoch z roku 1323 sa týkala aj poddaných z Rožkovian. Pri tejto príležitosti vznikla najstaršia správa o tejto dedine, z ktorej vyplýva, že Rožkovany jestvovali dávnejšie pred rokom 1323.

**V stredoveku patrila obec viacerým zemepánom**, v 16. storočí Roskoványiovcom, v 19. storočí tu mali majetok aj Bánóvci, Péchyovci, Czabalayovci a Sentyvanyiovci. Medzi najvýznamnejších vlastníkov dediny patrí rodina Roskovanyiovcov, ktorú treba hľadať v rode Tekule. Jej zakladateľ je roku 1278 listinne doložený.

**Sedliacke domácnosti** okrem richtára boli v roku 1427 zdanené od 41 port, takže Rožkovany boli veľkou dedinou. Rožkovany aj po schudobnení sedliakov a zmenšení počtu ich domácností zostali aj koncom 16. storočia veľkou dedinou. Okrem miestnych zemanov a osadenstva fary tu žilo najmä poddanské obyvateľstvo. Počas prvého sčítania ľudu v roku 1787 mala obec 83 domov a 658 obyvateľov, v roku 1828 103 domov a 759 obyvateľov. V druhej polovici 19. storočia sa veľká časť obyvateľstva vysťahovala. V roku 1910 v nej žilo 591 obyvateľov. Obyvateľstvo sa v minulosti zaoberalo tradičným poľnohospodárstvom, ovocinárstvom a plátenníctvom. Do roku 1918 obec administratívne patrila do Šarišskej stolice.



**Okolo roku 1749** sa spomína veľká drevená fara, o ktorej sa nevedelo kedy a kým bola postavená. V kánonickej vizitácii z roku 1775 sa spomína fara vo veľmi biednom stave. Knižnica na fare obsahovala okolo 25 titulov. V roku 1804 bola postavená nová budova fary. V roku 1833 sa vo farskej knižnici nachádzalo viac ako 50 kníh. Nová fara bola postavená v rokoch 1858-1860. Na jeseň 1865 postihol faru, školu a hospodárske budovy požiar. V roku 1966 sa stará fara zbúrala a na jej mieste sa začala stavať nová farská budova. Oprava fary a následná maľba sa uskutočnila v roku 1982. Strecha na budove sa opravovala v roku 1987.

**Katolícky cintorín sa v roku 1749** rozprestieral okolo kostola a bol rozsiahly. Evanjelickí páni sa dávali pochovávať v Sabinove na svojom evanjelickom cintoríne. Ostatní sa dávali pochovávať na miestnom. V polovici 18. storočia sa spomína pri ceste a rieke Toryse murovaný kríž so Spasiteľom a bolestnou Pannou Máriou. V roku 1757 dal postaviť František Roskováni pomaly už zaniknutú kamennú kaplnku s obrazom Panny Márie a Spasiteľa, ktorá stála pri ceste za riekou Torysou. V roku 1783 Tomáš Roškováni postavil kríž pri ceste, v blízkosti kamenného stĺpa so svätcom.

**Drevená kaplnka**, so sochou sv. Jána Nepomuckého, bola postavená v roku 1787 v strede dediny pri dome Mikuláša Roškovániho. V 70-tych rokoch 20. storočia bola celá kaplnka premiestnená ku kostolu na terajšie miesto. Kaplnku sv. Ondreja dal postaviť Ján Marchevka pravdepodobne začiatkom 20. storočia. Kaplnku pri autobusovej zastávke na hlavnej ceste postavil Ján Ščerba pravdepodobne na začiatku 20. storočia.

**Počiatky neorganizovaného hasičstva** v Rožkovanoch siahajú do druhej polovice 19. storočia. V roku 1897 už existoval zbor, ktorý v malom počte členov vyvíjal slabú činnosť. Založenie legálneho hasičského zboru sa uskutočnilo 29. apríla 1925. Posviacka práporu sa konala 15. mája 1938. V čase založenia mal zbor ručnú štvorkolesovú striekačku na konský poťah a drevený sklad, ktorý bol v 30-tych rokoch zbúraný. Bola postavená nová požiarňa zbrojnica s drevnou sušiacou vežou, ale v roku 1993 bola zbúraná.

**Červený kríž** v obci bol založený v roku 1955.

V minulosti boli v obci štyria zemepáni – veľkostatkári, ktorí bývali vo vlastných kaštieloch. Tie boli pomenované podľa mien: Roskovanyiho, Czabalayiho, Bánov a Pechyiho kaštieľ. V roku 1976 bol Bánov kaštieľ zbúraný a na jeho mieste bola postavená bytovka. Kaštieľ Péchyiovcov pochádzajúci z roku 1750 bol odkúpený pre školu. Kaštieľ Roskovanyiho odkúpila v roku 1929 rodina Girová a Plavčanová.

**Czabaláyiho kaštieľ**, ktorý do užívania zobrala rodina Roskovanyiho a neskôr Szentivanyiova je barokovo-klasicistický, pochádza z roku 1770. Tento kaštieľ od roku 1946 patril pod správu MNV v Rožkovanoch. Od roku 1951 bol v budove zriadený obecný úrad, knižnica, kultúrna



sála pre kino, divadlo, schôdze a slávnosti. V roku 1993 bol kaštieľ odovzdaný s príslušným pozemkom vlastníkovi Ing. Szentivanyimu.

V roku 1858 bola posviacka kostola a v roku 1893 boli v jeho okolí vysadené lípy. Roku 1907 bol postavený most cez rieku Torysu. V rokoch 1958-1962 sa uskutočnila regulácia potoka Repisko.

(zdroj: obecná stránka)

## **2.2 Geografická poloha**

Obec Rožkovany sa nachádza na severovýchode Slovenska, z hľadiska administratívneho členenia je jednou zo 41 obcí Sabinovského okresu, v Prešovskom samosprávnom kraji. Najbližším mestom vzdialeným približne 3 km je mesto Lipany. Obec susedí svojím katastrálnym územím s obcami Červenica, Dubovica, Jakubova Voľa, Mil'poš, Renčišov, Uzovské Pekl'any a mestom Lipany. Najvyšší bod v katastri obce sa nachádza v nadmorskej výške 874 m.n.m. Stred obce leží v nadmorskej výške 370 metrov, tá patrí k najnižším v katastri (najnižšia 356m.n.m.). Obcou preteká rieka Torysa, do ktorej ústi Rožkovanský potok. Obec je známa rybníkmi.

## **2.3 Prírodné pomery a klíma**

Prešovský kraj má najchladnejšie a najdaždivejšie podnebie na Slovensku, avšak klimatické podmienky v jednotlivých regiónoch sa líšia. Nižšie polohy a kotliny patria do miernej teplej klimatickej oblasti. Z hľadiska geomorfológie sa južná časť katastra obce nachádza v geomorfologickej jednotke Bachureň a severná strana katastra obce v geomorfologickej jednotke Spišsko-šarišskom medzihorí. Tieto geomorfologické jednotky sú zaradené do miernej teplej oblasti. Obec má relatívne zachovalé životné prostredie aj z dôvodu nižšej industrializácie regiónu. Najvyšší bod v katastri obce sa nachádza v nadmorskej výške 874 m.n.m. Stred obce leží v nadmorskej výške 370 metrov, tá patrí k najnižším v katastri (najnižšia 356m.n.m.).

V katastrálnom území obce Rožkovany sa nachádzajú nasledovné prvky sústavy chránených území Natura 2000, či prvky systému ekologickej stability ÚSES:

**Biocentrum regionálneho významu** - Bachureň – zasahuje do katastra obce, nachádza sa v širšom území len okrajovo tvorenými lesnými porastmi, ktorých drevinné zloženie takmer zodpovedá pôvodnej prirodzenej potenciálnej vegetácii.



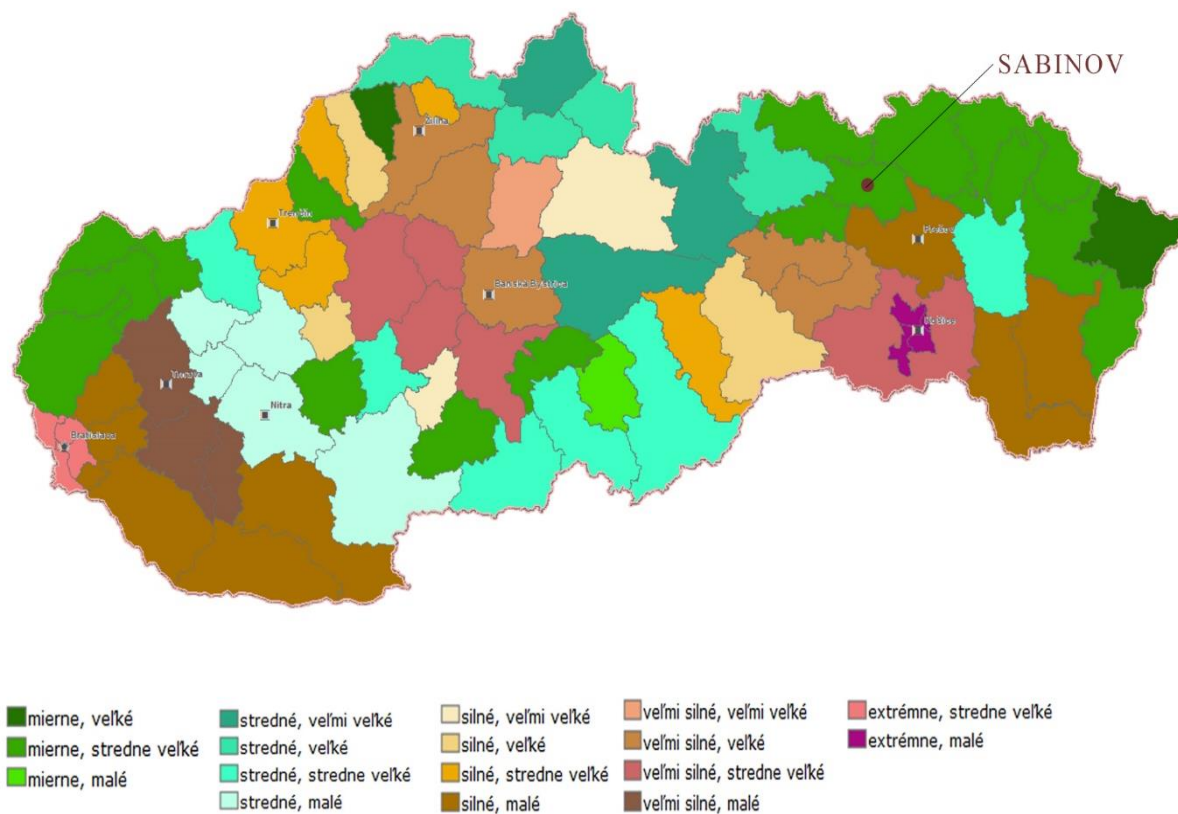
**Biokoridor nadregionálneho významu** - Torysa - na regionálnej úrovni je brehový porast, tvorený prirodzenou potenciálnou vegetáciou.

**Biokoridor miestneho významu** – Rožkoviansky potok, vrátane jeho prítokov - je brehový porast potoka.

### Ovzdušie

Obec na svojom území nemá výrazný zdroj znečisťujúci ovzdušie, preto za najväčšieho producenta CO (oxid uhoľnatý) a NO<sub>x</sub> (oxidy dusíka) môže byť považovaná cestná doprava.

**Obrázok 1. Kvalita životného prostredia - zaťaženie okresov stresovými faktormi**



## 2.4 Krajinná štruktúra

Katastrálne územie obce má rozlohu 14,05 km<sup>2</sup> (1405,22ha). Poľnohospodárska pôda sa rozprestiera na 69% z celkovej rozlohy katastra obce. Najvyšší podiel z poľnohospodárskej pôdy tvoria trvalé trávnaté porasty, nasleduje orná pôda, záhrady, ale aj sady zastúpené rozlohou 33,02 ha. Lesné pozemky tvoria takmer 3/4 z rozlohy nepoľnohospodárskej pôdy.



Tabuľka 5. Výmera územia obce v hektároch

Výmera územia obce v hektároch					
Celková výmera územia obce	Poľnohospodárska pôda				
	Spolu	Orná pôda	Záhrada	Ovocný sad	Trvalý trávny porast
	969,67	362,98	23,63	33,02	550,04
1405,22	Nepoľnohospodárska pôda				
	Spolu	Lesný pozemok	Vodná plocha	Zastavaná plocha a nádvorie	Ostatná plocha
	435,55	303,45	25,57	37,57	68,96

Zdroj: ŠÚ SR



### 3 Analytická časť

#### 3.1 Analýza vnútorného prostredia

Analýza vnútorného prostredia územia obce, teda interná analýza, skúma a hodnotí vnútorné prostredie na základe overeného súboru kvantitatívnych a kvalitatívnych dát, najmä štatistických údajov získaných z overených (uvádzaných) zdrojov (ŠÚ SR, IUPŠ, databázy jednotlivých ministerstiev, atď), ale aj na základe verifikovaných údajov a skúseností expertov týkajúcich sa jednotlivých riešených oblastí.

Úlohou analýzy vnútorného prostredia je nájsť príčiny nepriaznivého stavu v jednotlivých sektoroch miestnej ekonomiky, resp. vo vybraných oblastiach a naznačiť východisko /príležitosti na zlepšenie v nasledujúcich analytických častiach. Keďže najčastejšie príčiny nepriaznivého stavu súvisia s nedostatočným potenciálom ľudských zdrojov, nevyužívaním správnych metód, či postupov pri riadení, nedostatkom informácií a dát ako podkladov ku správne posúdeniu a rozhodnutiu, ale aj s nedostatočnou analýzou vonkajšieho prostredia, je dôležité podrobne zmapovať najmä tie skupiny údajov, ktoré tieto najčastejšie príčiny pomôžu nájsť. V tandeme tvoria interná a externá analýza východisko pre formulovanie rozvojovej stratégie pre obec Rožkovany.

##### 3.1.1 Demografia

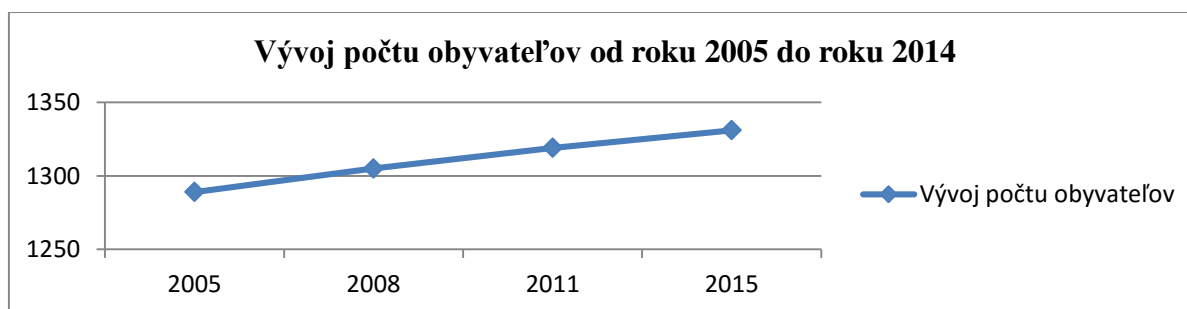
#### Vývoj počtu trvalo bývajúceho obyvateľstva

Počet obyvateľov trvalo žijúcich v obci sa zvyšuje, podobne ako aj výška priemerného veku.

Tabuľka 6. Vývoj počtu obyvateľ podľa pohlavia

Rok	Muži	Ženy	Spolu	Priemerný vek
2005	665	624	1289	33,47
2008	670	635	1305	34,60
2011	676	643	1319	35,25
2014	689	642	1331	35,97

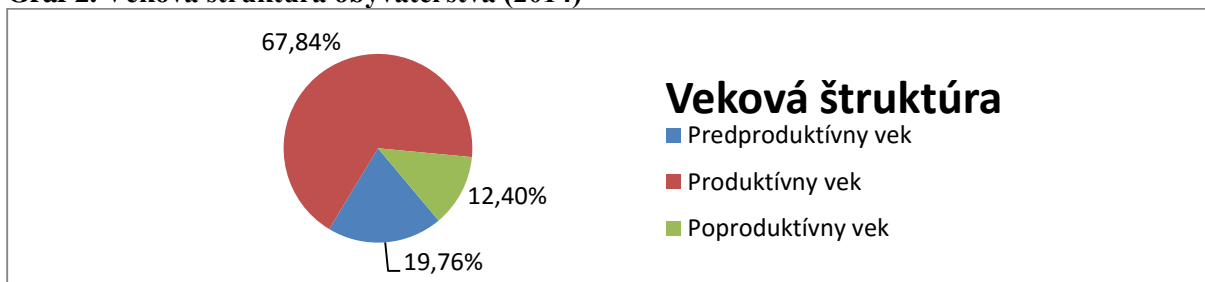
Graf 1. Vývoj počtu obyvateľov od roku 2005 do 2014





Zdroj: ŠÚ SR údaje k 31.12

Graf 2. Veková štruktúra obyvateľstva (2014)



Ukazovateľ	Počet	%
Predproduktívny vek	263	19,76
Produktívny vek	903	67,84
Poproduktívny vek	165	12,40

Zdroj: ŠÚ SR

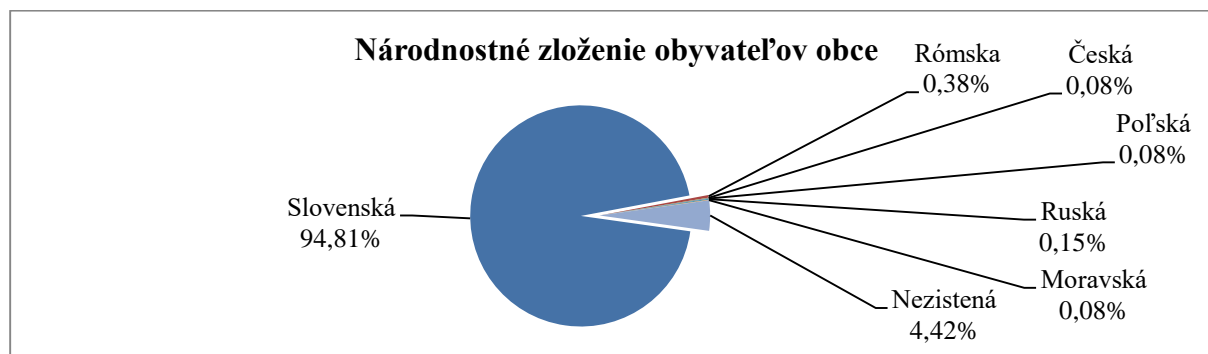
Najväčšiu časť obyvateľov obce tvoria obyvatelia v produktívnom veku.

Tabuľka 7. Pohyb obyvateľstva (2005-2014)

Ukazovateľ	Počet v rokoch			
	2005	2008	2011	2014
Natalita	19	20	18	17
Mortalita	14	7	13	20
Priťahovaní	8	7	13	12
Vystťahovaní	8	12	12	15
<b>Celkový prírastok</b>	<b>5</b>	<b>8</b>	<b>6</b>	<b>-6</b>

Zdroj: ŠÚ SR

Graf 3. Národnostné zloženie obyvateľov obce



Slovenská	Rómska	Česká	Poľská	Ruská	Moravská	Nezistená
1243	5	1	1	2	1	58

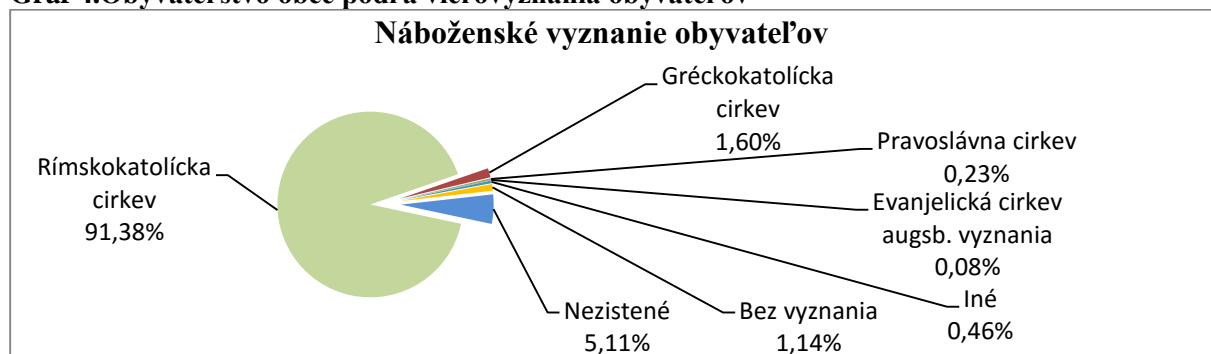
Zdroj: ŠÚ SR SODB 2011





Národnostné zloženie obce je homogénne. Majoritu tvoria podľa údajov z SODB 2011 obyvatelia, ktorí sa hlásia k slovenskej národnosti.

**Graf 4. Obyvateľstvo obce podľa vierovyznania obyvateľov**

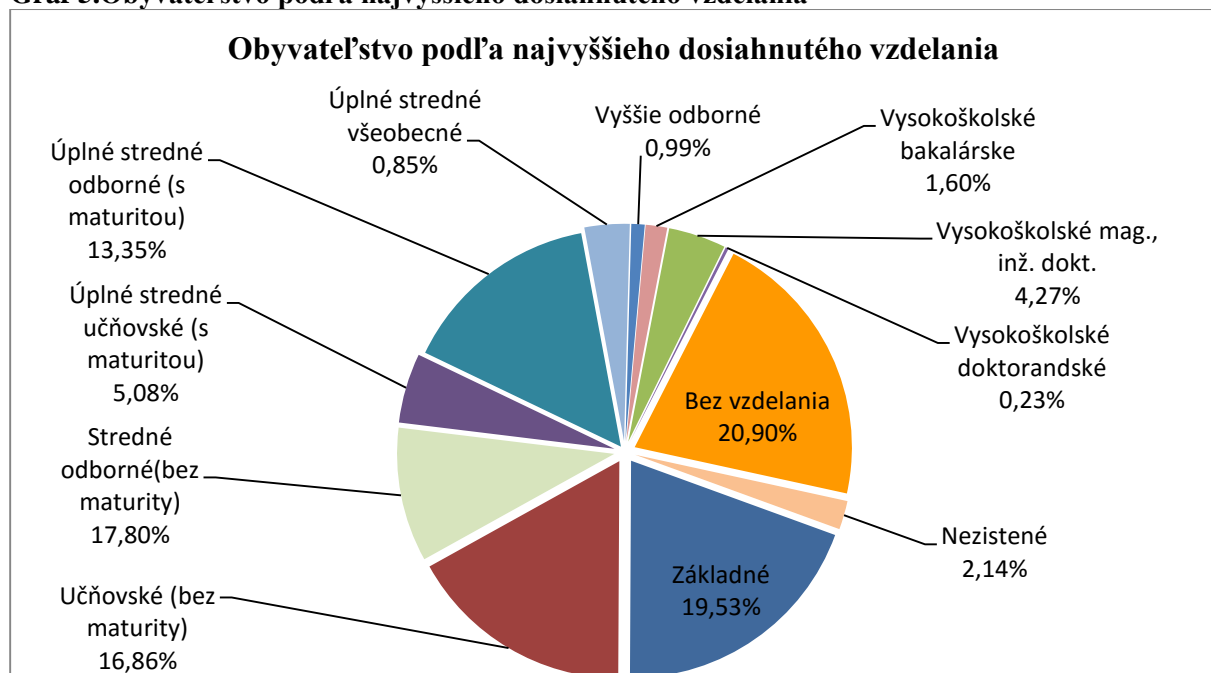


Rímskokatolícka cirkev	Gréckokatolícka cirkev	Pravoslávna cirkev	Evanjelická cirkev augsb. vyznania	Iné	Bez vierovyznania	Nezistené
1198	21	3	1	6	15	67

Zdroj: ŠÚ SR SODB 2011

V náboženskom vyznaní obyvateľov dominuje rímskokatolícke vierovyznanie. Toto vyznanie tvorí v porovnaní s ostatnými 91,38 %. V obci sa obyvatelia taktiež hlásia ku Gréckokatolíckej cirkvi, Pravoslávnej cirkvi a nižším percentom sú zastúpene iné vierovyznania.

**Graf 5. Obyvateľstvo podľa najvyššieho dosiahnutého vzdelania**







Základné	Učňovské (bez maturity)	Stredné odborné (bez maturity)	Úplné stredné učňovské (s maturitou)	Úplné stredné odborné (s maturitou)	Úplné stredné všeobecné	Vyššie odborné	Vysokoškolské bakalárske	Vysokoškolské mag., inž. dokt.	Vysokoškolské doktorandské	Bez vzdelania	Nezistené
256	221	131	68	196	44	13	21	56	3	274	28

Zdroj: ŠÚ SR SODB 2011

### 3.1.2 Bývanie

V obci prevláda zástavba samostatne stojacich rodinných domov. V súčasnosti obec začala s prípravou inžinierskych sietí pre IBV Jeruzalem. V katastrálnom území obce sú situované aj „stavby“ MRK, ktorých počet sa v priebehu rokov mení.

Tabuľka 8. Byty podľa typu budov

SODB 2011	Byty v budovách s jedným bytom	Byty v budovách s dvoma bytmi	Byty v budovách s tromi alebo viac bytmi
Počet	277	6	12

Zdroj: SODB 2011

### 3.1.3 Trh práce a nezamestnanosť

Okres Sabinov patrí z dlhodobého hľadiska ku okresom Prešovského kraja s najvyššou evidovanou mierou nezamestnanosti. V okrese výšku miery evidovanej nezamestnanosti, ktorá v roku 2014 dosiahla hodnotu 21,86 %, čiastočne ovplyvňuje aj vzdelanostná štruktúra obyvateľstva v okrese.

V obci Rožkovany bolo ku koncu roka 2014 evidovaných celkovo 134 uchádzačov o zamestnanie, pričom z toho bolo 59 žien a 75 mužov.

Tabuľka 9. Miera evidovanej nezamestnanosti (v %)

Okres Sabinov											
	2004	2005	2006	2007	2008	2009	2010	2011	2012	2013	2014
Spolu	22,33	21,11	19,25	17,55	18,07	25,40	25,71	26,75	28,44	23,68	21,86
Muži	19,58	18,67	16,27	14,20	15,13	23,17	23,00	24,46	26,84	21,32	19,34
Ženy	26,14	24,31	23,24	22,14	22,13	28,51	29,59	29,96	30,61	27,01	25,39

Zdroj: ŠÚ SR



Tabuľka 10. Evidovaní uchádzači o zamestnanie v obci

Evidovaní uchádzači o zamestnanie	Obec Rožkovany										
	2004	2005	2006	2007	2008	2009	2010	2011	2012	2013	2014
<b>Spolu</b>	<b>130</b>	<b>103</b>	<b>68</b>	<b>59</b>	<b>84</b>	<b>121</b>	<b>122</b>	<b>121</b>	<b>147</b>	<b>166</b>	<b>134</b>
<b>Muži</b>	75	63	30	30	47	79	71	74	90	94	75
<b>Ženy</b>	55	40	38	29	37	42	51	47	57	72	59

Zdroj: ŠÚ SR

Tabuľka 11. Trvalo bývajúce obyvateľstvo podľa ekonomickej aktivity

Trvalo bývajúce obyvateľstvo podľa ekonomickej aktivity													
Pracujúci (okrem dôchodcov)	Pracujúci dôchodcovia	Osoby na materskej dovolenke	Osoby na rodičovskej dovolenke	Nezamestnaní	Študenti stredných škôl	Študenti vysokých škôl	Osoby v domácnosti	Dôchodcovia	Prijemcovia kapitálových príjmov	Deti do 16 rokov	Iná	Nezistená	Z toho ekonomicky aktívni
408	13	7	32	143	79	42	3	237	1	296	7	43	<b>571</b>

Zdroj: ŠÚ SR SODB 2011

Tabuľka 12. Ekonomicky aktívne obyvateľstvo odvetvia ekonomickej činnosti rok 2011

Odvetvie ekonomickej činnosti	Muži	Ženy	Spolu	Odvetvie ekonomickej činnosti	Muži	Ženy	Spolu
Lesníctvo a ťažba dreva	3	2	5	Pozemná doprava a doprava potrubím	13	5	18
Ťažba uhlia a lignitu	3	0	3	Skladové a pomocné činnosti v doprave	3	1	4
Dobývanie kovových rúd	1	0	1	Poštové služby a služby kuriérov	1	4	5
Výroba potravín	4	9	13	Ubytovanie	1	0	1
Výroba nápojov	5	1	6	Činnosti reštaurácií a pohostinstiev	3	10	13
Výroba odevov	5	18	23	Telekomunikácie	0	3	3
Výroba kože a kožených výrobkov	0	1	1	Počítačové programovanie, poradenstvo a súvisiace služby	1	1	2
Spracovanie dreva a výroba výrobkov z dreva a korku okrem nábytku; výroba predmetov zo slamy a prúteného materiálu	3	2	5	Informačné služby	1	0	1
Výroba papiera a papierových výrobkov	3	2	5	Finančné služby, okrem poistenia a dôchodkového zabezpečenia	1	1	2
Tlač a reprodukcia záznamových médií	1	1	2	Poistenie, zaistenie a dôchodkové zabezpečenie okrem povinného sociálneho poistenia	0	1	1
Výroba chemikálií a chemických produktov	1	0	1	Činnosti v oblasti nehnuteľností	2	0	2



Výroba základných farmaceutických výrobkov a farmaceutických prípravkov	0	2	2	Právne a účtovnícke činnosti	2	2	4
Výroba výrobkov z gumených a plastových výrobkov	4	3	7	Vedenie firiem; poradenstvo v oblasti riadenia	0	2	2
Výroba ostatných nekovových minerálnych výrobkov	5	2	7	Architektonické a inžinierske činnosti; technické testovanie a analýzy	2	0	2
Výroba a spracovanie kovov	3	0	3	Reklama a prieskum trhu	2	1	3
Výroba kovových konštrukcií okrem strojov a zariadení	14	4	18	Ostatné odborné, vedecké a technické činnosti	0	1	1
Výroba počítačových, elektronických a optických výrobkov	0	3	3	Prenájom a lízing	0	1	1
Výroba elektrických zariadení	5	0	5	Sprostredkovanie práce	0	2	2
Výroba strojov a zariadení i. n.	7	1	8	Bezpečnostné a pátracie služby	4	1	5
Výroba motorových vozidiel, návesov a prívesov	9	10	19	Činnosti súvisiace s údržbou zariadení a krajinou úpravou	0	3	3
Výroba ostatných dopravných prostriedkov	1	0	1	Administratívne, pomocné kancelárske a iné obchodné pomocné činnosti	1	1	2
Výroba nábytku	7	7	14	Verejná správa a obrana; povinné sociálne zabezpečenie	31	18	49
Oprava a inštalácia strojov a prístrojov	1	0	1	Vzdelávanie	12	26	38
Dodávka elektriny, plynu, pary a studeného vzduchu	1	0	1	Zdravotníctvo	3	7	10
Zber, úprava a dodávka vody	4	0	4	Starostlivosť v bytových zariadeniach (rezidenčná starostlivosť)	1	1	2
Zber, spracúvanie a likvidácia odpadov; recyklácia materiálov	2	0	2	Tvorivé, umelecké a zábavné činnosti	0	1	1
Výstavba budov	13	3	16	Činnosti členských organizácií	3	0	3
Inžinierske stavby	17	1	18	Ostatné osobné služby	0	3	3
Špecializované stavebné práce	46	1	47	Zamestnávateľ v zahraničí	2	2	4
Veľkoobchod a maloobchod a oprava motorových vozidiel a motocyklov	3	1	4	Nezistené	22	19	41
Veľkoobchod, okrem motorových vozidiel a motocyklov	9	7	16	<b>Spolu</b>	<b>340</b>	<b>231</b>	<b>571</b>

Zdroj: SODB 2011

### 3.1.4 Občianska a technická vybavenosť

#### 3.1.4.1 Občianska vybavenosť

##### 3.1.4.1.1 Vzdelávanie

Vzdelávacia infraštruktúra je v obci zastúpená základnou školou s materskou školou. Oblasť vzdelávania tu má už dlhú tradíciu, keďže škola bola založená už okolo roku 1630. V školskom roku 2015/2016 bolo do základnej školy zapísaných 61 žiakov. Výchovno - vzdelávací proces prebieha v štyroch triedach a jednom oddelení Školského klubu detí. Predškolské zariadenie navštevovalo v školskom roku 2015/2016 37 detí.

Obec má záujem aj o to, aby mládež dokázala voľný čas plnohodnotne využiť, a preto sú mládeži prostredníctvom Centra voľného času a jeho útvarov (Športovo – pohybový, Mladí bádatelia, „Šikovné prstíky“, Literárno – dramatický, Srdce na dlani a detský folklórny súbor Jazierko) zabezpečené voľnočasové aktivity.



Najbližšie stredné školy v kompetencii Prešovského samosprávneho kraja sa nachádzajú v meste Lipany. Ide o SOŠ Lipany a Gymnázium Lipany.

#### **3.1.4.1.2 Šport a športové zariadenia**

V obci sa nachádzajú dve športové ihriská, futbalové ihrisko pri železničnej trati a viacúčelové ihrisko, ktoré sa nachádza pri materskej škole. V katastri obce sa nachádza aj motokrosová trať.

#### **3.1.4.1.3 Zdravotníctvo**

Obyvatelia obce dochádzajú za zdravotnou starostlivosťou do Lipian a Sabinova. V obci služby spojené so zdravotnou starostlivosťou nie sú dostupné.

#### **3.1.4.1.4 Sociálne služby**

Sociálne služby sú jednou z foriem sociálnej pomoci pre ľudí v nepriaznivej sociálnej situácii. Štát prostredníctvom nich podporuje sociálne začlenenie občanov a uspokojovanie sociálnych potrieb. Obyvatelia obce majú v tejto oblasti záujem o poskytovanie nových foriem služieb.

#### **3.1.4.1.5 Cestovný ruch a rekreácia**

V rámci vidieckeho cestovného ruchu v katastri obce je najväčší záujem o Gazdovský dvor pod Hájom a Rožkovianske rybníky známe v širšom okolí..

#### **3.1.4.1.6 Kultúrne inštitúcie a kultúrne pamiatky**

Súčasť histórie obce Rožkovany, kaštieľ Péchyiovcov pochádzajúci z roku 1750, obec odkúpila a v súčasnosti je v ňom zriadená škola s materskou školou. Priestory zrekonštruovanej materskej školy, ako aj priestory obecného úradu, využíva obec zároveň aj na kultúrne účely. Ku kultúrnemu potenciálu obce patrí sakrálna pamiatka, barokovo-klasicistický kaštieľ pochádzajúci z obdobia okolo roku 1770, ktorý užívala najskôr rodina Roskovanyiovcov a neskôr rodina Szentivanyiovcov. Tento kaštieľ bol od roku 1946 zaradený pod miestnu správu v Rožkovanoch. Od roku 1951 bol v kaštieli zriadený obecný úrad, knižnica a kultúrna sála, v ktorej sa konali schôdze, slávnosti, divadelné predstavenia a premietali filmy. Tento kaštieľ je evidovaný v Ústrednom zozname pamiatkového fondu ako NKP Kaštieľ v ÚZPF z 346/0 na 346/1-2. V súčasnosti je v súkromnom vlastníctve.

V roku 2007 vznikla v Rožkovanoch mužská folklórna spevácka skupina JAZERO. V roku 2010 sa spevácka skupina rozšírila o ženskú časť. Folklórna skupina Jazero sa pravidelne zúčastňuje stretnutí folklórnych skupín, resp. folkloristov z regiónu Hornej Torusy.

Od svojho založenia sa Folklórny súbor Jazero snaží o zachovanie ľudových tradícií typických najmä pre blízky región.



Ku historickému dedičstvu obce neodmysliteľne patrí aj kostol postavený v roku 1858. Prvý priamy záznam o kostole s vežou je z roku 1636 a hovorí sa, že bol postavený z kameňa. Súčasný klasicistický kostol z r. 1858 je jednolod'ový s rovným uzáverom presbytéria a do štítového priečelia vstavanou vežou. Kostol má klasicisticky upravenú fasádu s lizénami a podstrešnou rímsou. Na rohu lode je diagonálne postavený dvojstupňový oporný pilier, na ktorom je epitaf s erbom z roku 1618.

**Drevená kaplnka** so sochou sv. Jána Nepomuckého bola postavená v roku 1787 a pôvodne umiestnená v strede dediny.



### 3.1.4.2 Technická infraštruktúra

#### 3.1.4.2.1 Cestná sieť a dopravné systémy

##### Cestná sieť

Okrajom katastrálneho územia obce prechádza dôležitá dopravná tepna, cesta prvej triedy I/68, ktorá spája západnú časť kraja s krajským mestom Prešov. Súbežne s touto cestou je umiestnená aj železničná trať, ktorá je využívaná v smere Košice – Plaveč – Muszyna. Na cestu I. triedy sa napájajú cesty III. triedy, ktoré sa nachádzajú v zastavanom území obce. Niektoré cesty v obci ohraničuje odvodňovacia priekopa a chodník.

##### Cyklotrasy

Obec má v súčasnosti málo rozvinutú cyklistickú infraštruktúru, avšak katastrálnym územím obce má v budúcnosti prechádzať trasa EuroVelo 11.

##### Cestná doprava

Obyvatelia obce majú cestnú osobnú dopravu v rámci okresu a kraja zabezpečenú priebežnými linkami SAD Prešov. Dopravné spojenie v rámci kraja je zabezpečené aj inými prepravnými spoločnosťami.

##### Železničná doprava

V severnej časti katastra obce sa nachádza železničná trať, ktorú využívajú obyvatelia obce v smere Muszyna – Plaveč – Košice a opačne. V súčasnosti na železničnom priecestí nie sú umiestnené závary, len svetelná signalizácia, čo obyvatelia obce vnímajú ako absentujúci prvok bezpečnosti.

#### 3.1.4.2.2 Vodné hospodárstvo

Katastrálnym územím obce preteká rieka Torysa. Do rieky Torysa ústí aj Rožkoviansky potok, ktorý je upravený v intraviláne obce betónovou a kamennou dlažbou. V obci neboli vykonané úpravy, ktoré by zabezpečili ochranu zastavaných častí územia pred prívalovými povrchovými vodami.

##### Zásobovanie pitnou vodou

V súčasnosti je zásobovanie obyvateľstva pitnou vodou a objektov technickej a občianskej vybavenosti riešené z verejného vodovodu. Cez katastrálne územie obce prechádzajú zásobovacie potrubia Prešovského skupinového vodovodu DN 600 a 800, ktorý je v rámci



Východoslovenskej vodárenskej sústavy najrozsiahlejším skupinovým vodovodom, a zásobuje prevažnú časť obyvateľov obcí a miest v Prešovskom a Sabinovskom okrese. Obec je v súčasnosti zásobovaná pitnou vodou z vodárenských zdrojov Prešovského skupinového vodovodu bez vodojemu napojením na potrubie Lt DN 350 Prešovského skupinového vodovodu. Celková dĺžka vodovodu je 4285,0 m (UPN Rožkovany).

### **3.1.4.2.3 Energetické hospodárstvo**

#### **Zásobovanie plynom**

Celá obec je plne plynofikovaná napojením na plynovod vysokého tlaku (VTL), ktorý je umiestnený na trase Prešov – Lipany. V obci je vybudovaná rozvodná sieť pre rozvod plynu, ktorá v súčasnosti postačuje a dokáže v budúcnosti zabezpečiť dodávku plynu aj do plánovanej IBV. Predpokladá sa, že v budúcnosti bude celá obec využívať ako primárny zdroj vykurovania plyn.

#### **Zásobovanie elektrickou energiou**

Zásobovanie elektrickou energiou je zabezpečené NN sieťou, ktorá je tvorená prevažne vzdušnými vedeniami v rámci celej obce. Na stĺpoch NN je umiestnené verejné osvetlenie.

### **3.1.4.2.4 Telekomunikácie**

#### **Telefónne rozvody**

Obec patrí do RTC Východ. Najbližšia telefónna ústredňa sa nachádza v obci Pečovská Nová Ves. Pri ceste I. triedy a železničnej trati je umiestnený optický kábel.

#### **Obecný rozhlas**

Ústredňa obecného rozhlasu sa nachádza v objekte Obecného úradu. Rozvod je vedený kombinovane pomocou vlastných stĺpov a stĺpov NN (vzdušným vedením).

### **3.1.4.2.5 Odpadové hospodárstvo**

Obec v súčasnosti vyváža svoj komunálny odpad. V obci sa nenachádza žiadna skládka, ktorá by spĺňala štandardy a regulatívy podľa zákona o odpadoch. V budúcnosti obec plánuje vybudovať skládku odpadu (v súlade so zákonom o odpadoch), na ktorú by bol umiestňovaný komunálny odpad z obce.



### 3.1.4.3 Štandardy minimálnej vybavenosti obce

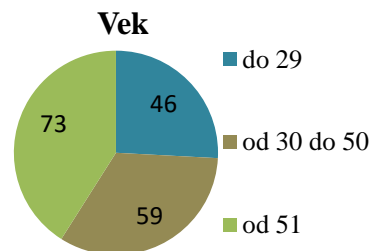
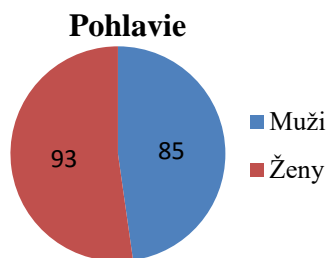
Tabuľka 13. Vybavenosť obce

Výber ukazovateľov	Odporúčaná vybavenosť	Stav v obci
<b>Školstvo</b>		
Materská škola	•	Áno
Základná škola (neplnoorganizovaná s ročníkmi 1. – 4.)	o	Áno
<b>Telovýchova a šport</b>		
Ihrisko pre deti	•	Áno
Ihrisko pre mládež a dospelých	•	Áno
Ihrisko maloplošné (menej ako 2000m <sup>2</sup> plochy)	•	Nie
Otvorená ľadová plocha	•	Nie
<b>Cestovný ruch – verejné ubytovanie</b>		
Penzión	o	Áno
<b>Zdravotníctvo a sociálne služby</b>		
Ambulancie	•	Nie
<b>Sociálne služby -zariadenia</b>		
Zariadenie pre seniorov	o	Nie
Zariadenie opatrovateľskej služby	o	Nie
Denný stacionár	o	Nie
Opatrovateľská služba	o	Áno
Denné centrum	•	Nie
Jedáleň	o	Áno
Práčovňa	o	Nie
Stredisko osobnej hygieny	o	Nie
<b>Maloobchod</b>		
Potraviny, zmiešaný tovar	•	Áno
Špecializovaný obchod (integrované zariadenia)	•	Nie
<b>Bankové inštitúcie</b>		
Deteš. pracovisko, reprezentácia	o	Nie
<b>Poisťovne</b>		
Zastupiteľstvo, obchod. kancelária	o	Nie
Kontaktné miesto	o	Nie
<b>Kultúra</b>		
Knižnica (obecná, regionálna, krajská)	o	Áno
Polyfunkčné kultúrne zariadenie (býv. kultúrny dom)	o	Nie
Kultúrno –osvetové zariadenia	•	Nie
Kostoly, modlitebne, synagógy, meditačné priestory	•	Áno
Cintoríny, domy smútku, urnové háje, krematóriá	•	Áno
<b>Zeleň</b>		
Parky a iné typy verejnej parkovej zelene	o	Áno
Zeleň v obytných územiach	o	Áno
Zeleň pri občianskej vybavenosti	•	Nie
Ostatná zeleň (cintoríny, kempy, zeleň peších zón, ...)	•	Áno
Zeleň pri výrobných a priemyselných areáloch	•	Nie
Prírodná zeleň (lesy)	•	Áno
<b>Služby</b>		
Služby pre obyvateľov ( murár, elektrikár, a iné)	•	Áno

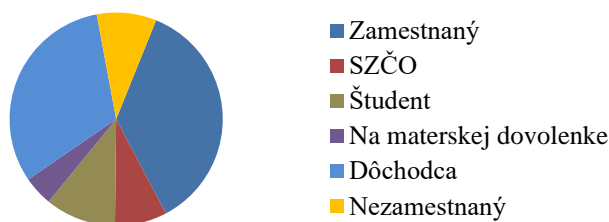




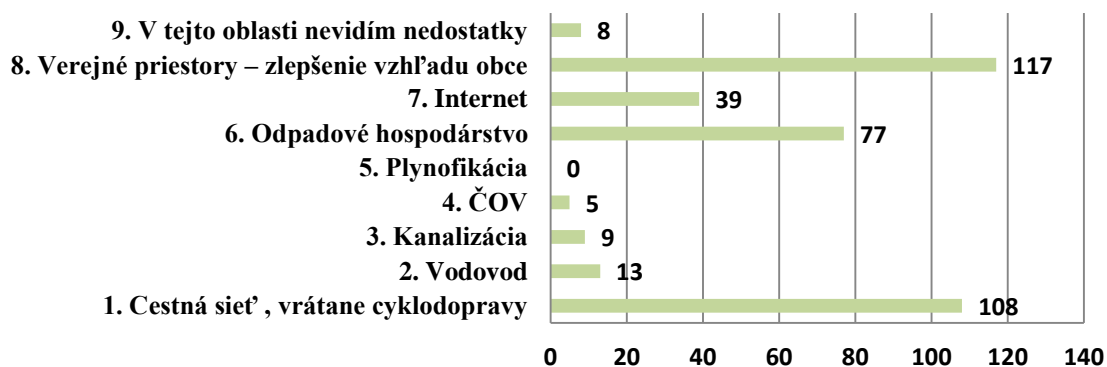
### 3.1.4.4 Vyhodnotenie dotazníka



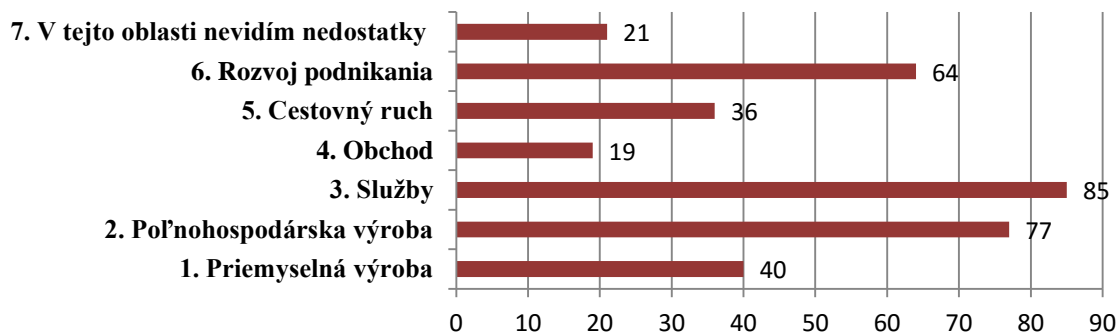
#### Status respondenta



Ktoré oblasti je podľa vás v nasledujúcom období potrebné riešiť ako prioritné v oblasti VEREJNEJ INFRAŠTRUKTÚRY?

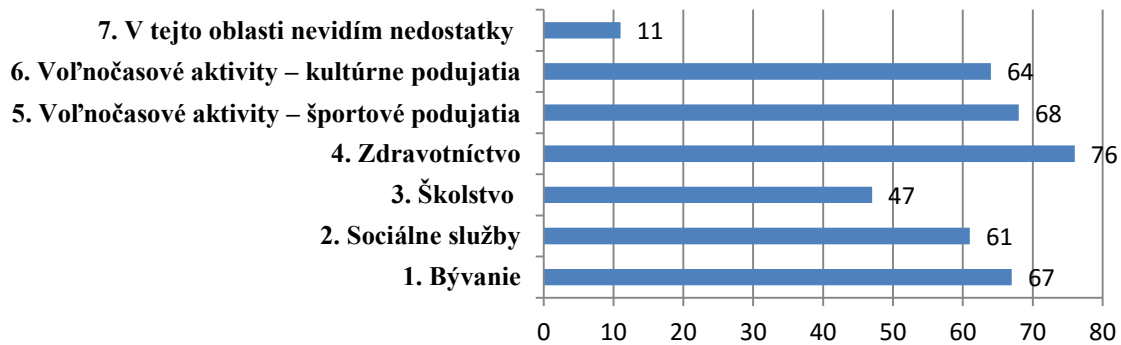


Ktoré oblasti je podľa vás v nasledujúcom období potrebné riešiť ako prioritné v oblasti HOSPODÁRSTVA?

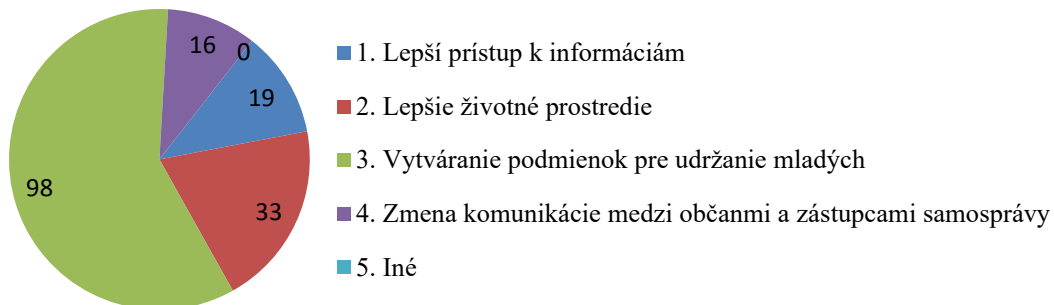




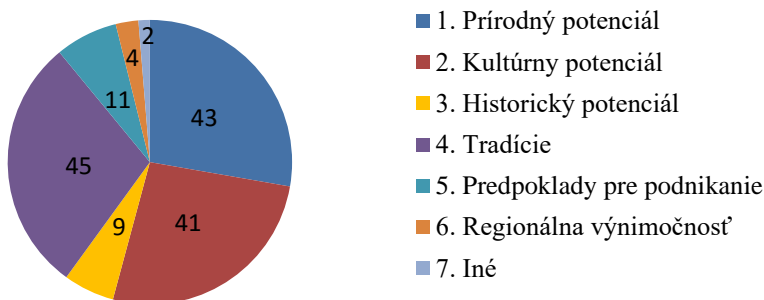
**Ktoré oblasti je podľa vás v nasledujúcom období potrebné riešiť ako prioritné v SOCIÁLNEJ OBLASTI?**



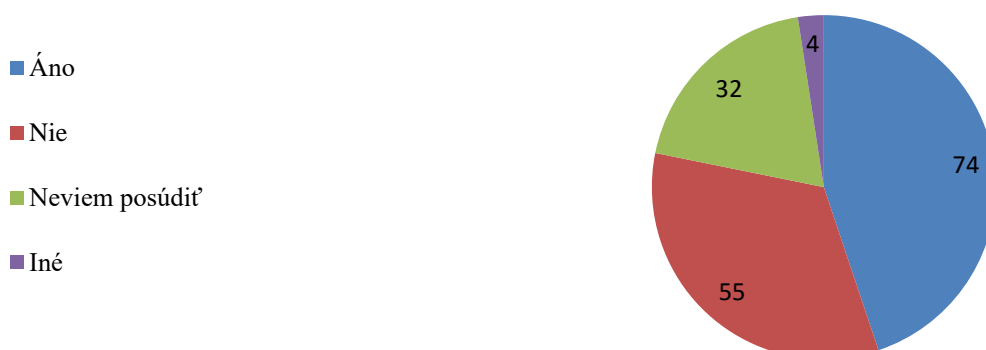
**Ktoré oblasti je podľa vás v nasledujúcom období potrebné riešiť v iných oblastiach prioritné?**



**Čo je podľa vás najväčším potenciálom pre rozvoj obce?**




**Zaznamenali ste rozvoj obce za posledných 5 rokov?**





### K rozvoju obce by som mohol prispieť:



Relevantné námety obyvateľov obce boli pri spracovaní Programu hospodárskeho a sociálneho rozvoja obce Rožkovany vzaté do úvahy. Námety obyvateľov sú dostupné na obecnom úrade.

### 3.2 Ex – post hodnotenie

V prípade ex -post hodnotenia ide o metódu hodnotenia, prostredníctvom ktorej obec vyhodnotí uskutočnené intervencie za celé predchádzajúce obdobie, s osobitným dôrazom na konečné výsledky a dopad intervencií. Túto metódu obec využije najmä s cieľom zabezpečiť vstupy pre intervencie plánované v období 2015 – 2023.

Program hospodárskeho a sociálneho rozvoja obce Rožkovany  
na obdobie 2015 - 2023



Formulár č. Ú 6 - Ex-post hodnotenie predchádzajúceho PHSR

v tis. EUR

č.	Názov investície - projektu (obec, okres)	Číslo a názov aktivity	Klasifikácia investície (stavby) - triedy	Rok začatia	Ukazovateľ	Cena podľa vykonávacieho projektu		Objem finančných prostriedkov v príslušnom roku spolu			Finančné prostriedky podľa zdrojov									
				Rok dokončenia	Memá jednotka	Celkom	Z toho stavebná časť	Rok	Objem fin. prostriedkov	Z toho verejné investície	Štátny rozpočet	Rozpočet samosprávneho kraja	Rozpočet obce	Štátne účelové fondy	Úvery so zárukou štátu	Rozpočet EÚ	Kód OP	Súkr. zdroje	Iné zdroje	
0	1	2	3	4	5	6	7	8	9	10	11	12	13	14	15	16	17	18	19	
1	<b>Intenzifikácia ČOV Rožkovany</b>	<b>A. 4.4.1 Ochrana a racionálne využívanie vôd, zabezpečenie dostatku pitnej vody</b>	2223 - Miestne kanalizácie	2006		232,00	232,00	2008	232,00	232,00			32,00	200,00						
				2008																
2	<b>Rekonštrukcia budovy MŠ</b>	<b>A. 4.7.2 Zvýšenie vzdelanostnej úrovne občanov zo sociálne znevýhodneného prostredia</b>	1263 - Školy, univerzity a budovy na vzdelávanie	2011		396,00	396,00	2013	396,00	396,00			114,00	282,00						
				2013																
3	<b>Rekonštrukcia cesty okolo rieky Torysa</b>	<b>A. 4.2.3 Vybudovanie a rozvoj dopravnej infraštruktúry</b>	2111 - Cestné komunikácie	2015		27,00	27,00	2015	27,00	27,00			27,00							
				2015																
4	<b>Osadenie dopravného značenia v obci</b>	<b>A. 4.2.3 Vybudovanie a rozvoj dopravnej infraštruktúry</b>	2112 - Miestne komunikácie	2015		5,00	5,00	2015	5,00	5,00			1,00	4,00						
				2015																



### 3.3 Zhodnotenie súčasného stavu územia - SWOT analýza

Za jednu z dôležitých metód, resp. jeden z dôležitých nástrojov strategického plánovania je považovaná univerzálna analytická technika, tzv. SWOT analýza (S – Strongness, W – Weakness, O – Opportunities, T – Threats) popisujúca podmienky ovplyvňujúce rozvoj územia. Metóda SWOT analýzy hodnotí, resp. monitoruje obec z pohľadu jej kľúčových interných silných a slabých stránok, ale aj z pohľadu možných kľúčových externých príležitostí a ohrození. Uvedená SWOT analýza obce v rámci jednotlivých častí prioritizuje položky podieľajúce sa na vygenerovaní rozvojovej stratégie. Núti rozmýšľať o tom, čo je naozaj dôležité pri dosahovaní cieľa.

V procese prípravy SWOT analýzy sa tím odborníkov pri jej príprave zamerlal na možnosti rozvoja obce z pohľadu troch nasledujúcich oblastí:

- 1) Hospodárstvo, pričom pre túto časť boli vzaté do úvahy podmienky ovplyvňujúce vytváranie pracovných príležitostí a tvorbu pracovných miest
- 2) Sociálna oblasť, kde do úvahy boli vzaté podmienky ovplyvňujúce vznik a ponuku služieb a podporujúce vytváranie pracovných príležitostí a tvorbu pracovných miest
- 3) Životné prostredie, tu boli do úvahy vzaté environmentálne podmienky ovplyvňujúce vytváranie pracovných príležitostí a tvorbu pracovných miest.

Želaným cieľom v čase prípravy SWOT bola definovaná vízia:

**„Atraktívne Rožkovany“, ktoré zabezpečia obyvateľom do roku 2023 zvýšenie kvality života v obci.**



## OBLASŤ HOSPODÁRSTVO

Silné stránky	Slabé stránky
<ul style="list-style-type: none"> <li>- vysoký počet obyvateľov v produktívnom veku</li> <li>- prírodný a kultúrny potenciál</li> <li>- potenciál poľnohospodárskej prvovýroby a druhovýroby</li> <li>- prebieha výstavba IBV Jeruzalem - I. etapa</li> <li>- dobré dopravné spojenie : autobusové, železničné</li> <li>- zachovaný vidiecky ráz územia</li> <li>- cez kataster obce prechádza cesta 1. triedy</li> <li>- plánovaná II. etapa výstavby IBV Jeruzalem, s cieľom udržať mladých</li> </ul>	<ul style="list-style-type: none"> <li>- vysoká miera nezamestnanosti</li> <li>- mladí nezamestnaní (do 29)</li> <li>- nižšia vzdelanostná štruktúra</li> <li>- nízky rozpočet obce</li> <li>- nízka diverzifikácia v ekonomických činnostiach</li> <li>- málo využívané objekty s cieľom zvyšovania pracovných príležitostí</li> <li>- vzdialenosť od krajského mesta – dochádzanie za prácou</li> </ul>
Príležitosti	Ohrozenia
<ul style="list-style-type: none"> <li>- blízkosť väčších zamestnávateľov etablovaných na trhu</li> <li>- dopyt po domácich, eko a bio produktoch,</li> <li>- vytvorenie krátkych odbytových reťazcov pre obyvateľov blízkych miest</li> <li>- blízkosť menších miest Sabinov a Lipany)</li> <li>- možnosť podpory definovaných aktivít z EŠIF</li> <li>- možnosť podpory definovaných aktivít z iných finančných mechanizmov</li> </ul>	<ul style="list-style-type: none"> <li>- ukončenie činností alebo znižovanie stavu zamestnancov zamestnávateľmi z regiónu</li> <li>- nezujem o domáce produkty</li> <li>- neúspešnosť pri čerpaní finančných prostriedkov ( NFP)</li> <li>- nedostatočné zhodnotenie prírodného a kultúrneho potenciálu</li> <li>- neúspešnosť pri čerpaní finančných prostriedkov z EŠIF a iných finančných mechanizmov</li> </ul>

## SOCIÁLNA OBLASŤ

Silné stránky	Slabé stránky
<ul style="list-style-type: none"> <li>- dostupnosť internetu</li> <li>- existujúce rybníky</li> <li>- existujúci prírodný a kultúrny potenciál</li> <li>- vysoká kvalita vzdelávacej infraštruktúry</li> <li>- zásobovanie pitnou vodou, napojenie na Prešovský skupinový vodovod</li> <li>- plynofikácia obce</li> </ul>	<ul style="list-style-type: none"> <li>- nedostatok služieb v oblasti vidieckeho cestovného ruchu,</li> <li>- nedostatok služieb v oblasti agroturizmu</li> <li>- nedostatok alternatívnych sociálnych a komunitných služieb ku existujúcim sociálnym službám</li> <li>- nedostatočné zhodnotenie prírodného a kultúrneho potenciálu</li> <li>- nízka diverzifikácia v oblasti služieb</li> <li>- nízka kvalita voľnočasovej infraštruktúry</li> <li>- nízka kvalita technickej infraštruktúry</li> <li>- nevyužívaný nástroj - marketing</li> </ul>



	<ul style="list-style-type: none"> <li>- nízka informovanosť a propagácia miestneho potenciálu</li> </ul>
<b>Príležitosti</b>	<b>Ohrozenia</b>
<ul style="list-style-type: none"> <li>- vytvorenie priaznivých podmienok pre rozvoj vidieckeho cestovného ruchu napr. aj prostredníctvom štátnych dotácií a NFP</li> <li>- možnosť podpory definovaných aktivít z EŠIF</li> <li>- možnosť podpory definovaných aktivít z iných finančných mechanizmov</li> </ul>	<ul style="list-style-type: none"> <li>- nedostatočný záujem zo strany návštevníkov</li> <li>- nedostatočný záujem o poskytovanie služieb zo strany podnikateľov</li> <li>- nedostatok štátnych dotácií na skvalitnenie infraštruktúry služieb</li> <li>- neúspešnosť pri čerpaní finančných prostriedkov z EŠIF a iných finančných mechanizmov</li> </ul>

## OBLASŤ ŽIVOTNÉ PROSTREDIE

<b>Silné stránky</b>	<b>Slabé stránky</b>
<ul style="list-style-type: none"> <li>- záujem o ochranu existujúcich ekosystémov</li> <li>- jedinečná okolitá príroda (Čergov)</li> <li>- záujem o ochranu existujúcich ekosystémov</li> <li>- potenciál pre zdravý životný štýl</li> <li>- jedinečná okolitá príroda (Čergov)</li> <li>- relatívne zachovalé životné prostredie z dôvodu nízkej industrializácie regiónu</li> <li>- výstavba IBV Jeruzalem</li> </ul>	<ul style="list-style-type: none"> <li>- nedostatočne využitý prírodný potenciál</li> <li>- absencia zberného dvora</li> <li>- absencia zhodnocovania biologického odpadu (kompostovanie na úrovni obce)</li> <li>- zlý stav ČOV</li> <li>- nedostatočná protipovodňová ochrana</li> </ul>
<b>Príležitosti</b>	<b>Ohrozenia</b>
<ul style="list-style-type: none"> <li>- zaťaženie okresu stresovými faktormi je mierne, stredne veľké</li> <li>- využívanie OZE</li> <li>- možnosť podpory definovaných oblastí z EŠIF</li> <li>- možnosť podpory v rámci jednotlivých oblastí z iných finančných mechanizmov</li> <li>- možnosť získať štátne dotácie a granty</li> </ul>	<ul style="list-style-type: none"> <li>- nekontrolované skládky</li> <li>- zvyšovanie environmentálnych záťaží v dôsledku znečisťovania pôdy MRK</li> <li>- nezájum zo strany podnikateľov produkujúcich BRKO</li> <li>- nedostatočná podpora prevencie pred environmentálnymi rizikami</li> <li>- neúspešnosť pri čerpaní finančných prostriedkov z EŠIF a iných finančných mechanizmov</li> </ul>



### 3.4 Ex-ante hodnotenie

Formulár č. A 7 - Ex-ante hodnotenie - stav projektovej pripravenosti investícií k termínu aktualizácie PHSR, resp. vypracovania nového PHSR (pipe\_line)

por. č.	Politika - oblasť	Názov investície (obec, okres)	Klasifikácia stavby - triedy	Rok začatia-plán	Technická príprava mesiac/rok	Cena podľa stavebného zámeru		Navrhovaný objem finančných prostriedkov v príslušnom roku spolu			Finančné prostriedky podľa zdrojov											
				Rok dokončenia-plán		Celkom	Z toho stavebná časť	Rok	Objem fin. prostriedkov celkom	Z toho verejné investície	Štátny rozpočet	Rozpočet samosprávneho kraja	Rozpočet obce	Štátne účelové fondy	Úvery so zárukou štátu	Rozpočet EÚ	Kód OP	Súkr. zdroje	Iné zdroje			
																				ÚR:	SP:	PD:
0	1	2	3	4	5	6	7	8	9	10	11	12	13	14	15	16	17	18	19			
1	Politika (oblasť) - hospodárska	Obytná skupina IBV Rožkovany - obytná zóna Jeruzalem - Objekty technickej infraštruktúry I. etapa - vodovod	2222 - Miestne potrubné rozvody vody	2016	11/2013	140,00	140,00	2016	50,00	50,00			2,50			47,50						
					03/2014			2017	50,00	50,00			2,50			47,50						
				2018	01/2014			2018	40,00	40,00			2,00			38,00						
2	Politika (oblasť) - hospodárska	Obytná skupina IBV Rožkovany - obytná zóna Jeruzalem - Objekty technickej infraštruktúry I. etapa - kanalizácia	2223 - Miestne kanalizácie	2016	11/2013	230,00	230,00	2016	80,00	80,00			4,00			76,00						
					03/2014			2017	80,00	80,00			4,00			76,00						
				2018	1/2014			2018	70,00	70,00			3,50			66,50						
3	Politika (oblasť) - hospodárska	Obytná skupina IBV Rožkovany - obytná zóna Jeruzalem - Objekty technickej infraštruktúry I. etapa - plynovod	2221 - Miestne plynovody	2016	11/2013	130,00	130,00	2016	50,00	50,00			2,50			47,50						
					03/2014			2017	50,00	50,00			2,50			47,50						
				2018	1/2014			2018	30,00	30,00			1,50			28,50						
4	Politika (oblasť) - hospodárska	Obytná skupina IBV Rožkovany - obytná zóna Jeruzalem - Objekty technickej infraštruktúry I. etapa - komunikácie a chodníky	2112 - Miestne komunikácie	2016	11/2013	290,00	290,00	2016	100,00	100,00			5,00			95,00						
					02/2014			2017	100,00	100,00			5,00			95,00						
				2018	1/2014			2018	90,00	90,00			4,50			85,50						
5	Politika (oblasť) - hospodárska	Obytná skupina IBV Rožkovany - obytná zóna Jeruzalem - Objekty technickej infraštruktúry I. etapa - telekomunikačné rozvody	2224 - Miestne elektrické a telekomunikačné rozvody a vedenia	2018	11/2013	12,00	12,00	2018	12,00	12,00						0,60			11,40			
	03/2014																					
2018	01/2014																					
6	Politika (oblasť) - hospodárska	Rekonštrukcia miestnej komunikácie rómska osada "Bogaj"	2112 - Miestne komunikácie	2016	12/2007	50,00	50,00	2016	50,00	50,00							2,50			47,50		
					03/2008																	
				2016	06/2007																	
7	Politika (oblasť) - hospodárska	Obytná skupina IBV Rožkovany - obytná zóna Jeruzalem - Objekty technickej infraštruktúry I. etapa - verejné osvetlenie	2302 - stavby energetických zariadení	2018	11/2013	100,00	100,00	2018	100,00	100,00							5,00			95,00		
					03/2014																	
				2018	01/2014																	



Program hospodárskeho a sociálneho rozvoja obce Rožkovany  
na obdobie 2015 - 2023



8		Obytná skupina IBV Rožkovany - obytná zóna Jeruzalem - Objekty technickej infraštruktúry I. etapa - verejné osvetlenie	2302 - stavby energetických zariadení	2018	11/2013	100,00	100,00	2018	100,00	100,00			5,00		95,00			
				2018	03/2014													
				2018	01/2014													
9	Politika (oblasť) - sociálna	Bytový dom - 14 b.j. ROŽKOVANY	1122 - Trojbytové a viacbytové budovy	2016	01/2014	615,00	615,00											
				2017	02/2014			2016	460,00	460,00	184,00			276,00				
					01/2014			2017	155,00	155,00	62,00			93,00				
10		Zvýšenie energetickej hospodárnosti budovy ZŠ v Rožkovanoch	1263 - Školy, univerzity a budovy na vzdelávanie	2016	01/2016	123,00	123,00	2016	123,00	123,00			6,00		117,00			
				2016	01/2016													
					01/2016													
11		Rekonštrukcia budovy ZŠ - II.etapa	1263 - Školy, univerzity a budovy na vzdelávanie	2016	04/2007	120,00	120,00	2016	120,00	120,00			6,00		117,00			
				2016	04/2007													
					02/2005													
12	Politika (oblasť) - environmentálna	Rožkovany - Úprava Rožkovianskeho potoka a prítoku - protipovodňová ochrana	2420 - Ostatné inžinierske stavby, i.n.	2016	07/2011	1 200,00	1 200,00	2016	500,00	500,00			25,00		475,00			
				2018	12/2011			2017	500,00	500,00			25,00	475,00				
					05/2011			2018	200,00	200,00			10,00	190,00				
13		Obnova verejného priestranstva obce	2412 - Ostatné športové a rekreačné stavby	2017		5,00	5,00	2017	5,00	5,00			0,25		4,75			
				2017	10/2011													



### 3.5 Analýza vonkajšieho prostredia

Rozvoj územia, ako aj rozvoj miestnych ekonomík, je ovplyvňovaný „vnútornými a vonkajšími“ faktormi a kombináciou ich vzájomného pôsobenia. Medzi faktory ovplyvňujúce rozvoj územia patria endogénne a exogénne zdroje, ich vzájomná súvislosť a najmä schopnosť ich zhodnocovania. Prírodné a kultúrne zdroje, stav ekosystémov, stupeň rozvoja hospodárstva a priemyslu, kvalita služieb, zavádzanie vedy a výskumu do praxe, či stupeň ekonomickej aktivity v blízkom okolí, sú dôležitým determinantom rozvoja a schopnosti zhodnocovania potenciálu dôležitých pre rast konkurencieschopnosti relevantného územia, a teda aj miestnej ekonomiky, vrátane všetkých jej sektorov. Faktory ovplyvňujúce rozvoj územia, ako aj rozvoj miestnych ekonomík a rast ich konkurencieschopnosti, teda zároveň ovplyvňujú aj úroveň kvality života obyvateľov.

#### VONKAJŠIE FAKTORY ROZVOJA ÚZEMIA, VPLYV VONKAJŠIEHO PROSTREDIA NA ROZVOJ ÚZEMIA, STEEP ANALÝZA

V súvislosti s analýzou vonkajšieho prostredia a jeho vplyvu na rozvoj a rast miestnej ekonomiky, konkurencieschopnosti a zvyšovanie kvality života obyvateľov obce Rožkovany bola použitá STEEP analýza, ktorá sa na rozdiel od SWOT analýzy používa pri hodnotení vplyvu len faktorov vonkajšieho prostredia na rozvoj obce v nasledujúcich oblastiach.

##### S - spoločenské (sociálne) faktory

- medzi tieto faktory sa radí napríklad migrácia obyvateľstva, dostupnosť, úroveň a ponuka služieb v oblasti vzdelávania, vzdelanosť a dostupnosť profesií potrebných na lokálnom trhu práce, orientácia ekonomík blízkeho a vzdialenejšieho okolia z hľadiska členenia národného hospodárstva, úroveň rozvoja cestovného ruchu, vrátane vidieckeho CR, podmienky na rekreáciu a využitie voľného času, záujem návštevníkov o región, dopravná obslužnosť, väzby medzi riešeným regiónom a blízokým regiónom medzi krajinami v regióne apod.

##### T - technické (technicko-technologické) faktory

- súvisia so stupňom inovácií vo výrobných technológiách a technologických procesoch vývojom, s vývojom a výskumom a ich dopadom na rozvoj kraja,

##### E - ekonomické faktory, (E- ekologické faktory)

- súvisia s vývojom ekonomických procesov dotýkajúcich sa kraja - toky peňazí, tovaru, služieb, informácií a energií, ktoré môžu ovplyvňovať fungovanie, stav a rozvoj územia, a to vrátane problematiky nezamestnanosti, trhu práce, platových podmienok,



konkurencie, podielu na trhu, zamestnanosti, vývoja v podnikateľských sektoroch, mimorozpočtových zdrojov a pod.

P - politicko-právne faktory

súvisia s výkonom politickej moci, s politickou situáciou, legislatívou, stavom právneho povedomia.

STEEP analýza vonkajších faktorov	
Sociálne faktory	<ul style="list-style-type: none"> <li>• prírastok, úbytok obyvateľov</li> <li>• migrácia obyvateľov</li> <li>• vzdelanie</li> <li>• sociálne postavenie obyvateľov</li> <li>• historický a kultúrny vývoj spoločnosti</li> <li>• náboženské vyznanie</li> </ul>
Technologické faktory	<ul style="list-style-type: none"> <li>• zavádzanie IKT</li> <li>• zavádzanie inovatívnych technológií do výroby, postupov a procesov</li> <li>• investície v budúcnosti</li> </ul>
Ekonomické faktory	<ul style="list-style-type: none"> <li>• prepojenie s politickými faktormi</li> <li>• stav jednotlivých sektorov národného hospodárstva</li> <li>• vývoj meny, kurzu, inflácie</li> <li>• kúpyschopnosť obyvateľstva</li> </ul>
Ekologické faktory	<ul style="list-style-type: none"> <li>• ekosystémový prístup</li> <li>• ekosystémové služby</li> </ul>
Politické faktory	<ul style="list-style-type: none"> <li>• stupeň liberalizácie a demokracie</li> <li>• legislatívne zmeny ovplyvňujúce podnikateľskú sféru</li> <li>• prenos kompetencií zo štátnej úrovne na nižšie úrovne</li> </ul>

Vyššie popísané faktory z pohľadu vonkajšieho prostredia **v sociálnej, technologickej, ekonomickej, ekologickej a politickej** oblasti ovplyvňujú okrem iného aj schopnosť vytvárať pracovné príležitosti, a tým nepriamo ovplyvňujú výšku migračného salda, ktorá bola ku koncu roka 2014 v okrese Sabinov -167 (rozdiel medzi vystáňovanými a prístáňovanými), ako aj výšku celkového prírastku, úbytku, ktorá bola +248 (narodení, zomrelí, vystáňovaní, prístáňovaní) (ŠÚ, údaj ku 31.12.2014).

Z hľadiska vplyvu vonkajšieho prostredia na rozvoj miestnej ekonomiky v obci Rožkovany majú v rámci okresu podstatnejší význam 2 menšie mestá nachádzajúce sa blízko obce Rožkovany. Smerom na juhovýchod je to okresné mesto Sabinov s počtom obyvateľov 12 703 (ŠÚ, údaj ku 31.12.2014) a smerom na severozápad je to mesto Lipany s počtom obyvateľov 6422 (ŠÚ, údaj ku 31.12.2014).



Pre okres Sabinov s počtom obyvateľov 58 969 je charakteristické rovnomerné osídlenie. Z celkového počtu obyvateľov žije v okrese v predproduktívnom veku (do 14 rokov) 12 958 obyvateľov, v produktívnom veku (od 15 – 64) žije v okrese 39 679 a v poproduktívnom veku (65+) žije 6 332 obyvateľov. Počet evidovaných uchádzačov o zamestnanie v okrese je 6447 (z toho 134 Rožkovany), z toho znevýhodnených uchádzačov o zamestnanie (dlhodobó nezamestnaných) je 4178. Miera evidovanej nezamestnanosti v okrese 21,86 v porovnaní s Prešovským samosprávnym krajom 17,45 je takmer o 4,5 % vyššia (ŠÚ, údaje ku 31.12.2014). Okres Sabinov má v rámci Prešovského samosprávneho kraja najnižší podiel vysokoškolsky vzdelaného obyvateľstva a v rámci porovnaní - druhý najnižší na Slovensku (ŠÚ, 2013).

V blízkosti obce (s ohľadom na dochádzanie za prácou) sa nachádzajú nasledujúce podniky (najväčšie v okrese podľa počtu zamestnancov, resp. najvýznamnejšie pre vytváranie pracovných príležitostí):

Názov spoločnosti	Štatistická klasifikácia ekonomických činností SK NACE Rev. 2
SANAS, a.s.	Výroba ostatného nábytku (tradičný výrobca nábytku s výrazným exportom)
ZTS Sabinov, a. s.	<b>Výroba ložísk, ozubených kolies, prevodových a ovládacích prvkov</b> (vlastný vývoj, výroba prevodoviek)
ODEVA, spol. s r.o. Lipany	<b>Výroba ostatného vrchného ošatenia</b> (jeden z najväčších výrobcov odevov na Slovensku)
IMUNA PHARM, a.s.	Výroba farmaceutických prípravkov (výroba, výskum a predaj očkovacích látok, prípravky z krvnej plazmy, diagnostické prípravky, infúzne, dialyzačné a konzervačné roztoky)
Pol'nohospodárske družstvo so sídlom v Jarovniciach	<b>Chov dojníc</b> PD obhospodarovanie poľnohospodárskej pôdy, (intenzívna rastlinná a živočíšna výroba, krmné zmesi, vlastná pekáreň)
ATEX-OK, s.r.o.	<b>Výstavba obytných budov</b>
EKO SVIP, s.r.o.	Výstavba rozvodov pre plyn a kvapaliny
ORAC SLOVAKIA, s.r.o.	Výroba výrobkov z plastu pre stavebníctvo
MEDICPRODUCT, a.s.	Výroba farmaceutických prípravkov
G.V.S., spol. s r.o.	Výstavba obytných budov



<b>MILK-AGRO, spol.s.r.o</b> <b>výrobný závod v Sabinove</b>	výroba mliekarenských výrobkov, zavádzanie inovatívnych technológií, modernizácia
---	---

Z hľadiska cestovného ruchu okres Sabinov zaostáva za ostatnými časťami Šariša a Spiša i napriek tomu, že má pomerne silný kultúrny a prírodný potenciál. V okrese sa nachádzajú 3 najvýznamnejšie rekreačné strediská: Drienica-Lysá (centrum celoročnej rekreácie), Dubovica–Žliabky (1 200 m dlhý lyžiarsky vlek, detský lyžiarsky vlek, ľahké modré a stredne ťažké červené zjazdovky), Rencišov-Buče (orientované na zimné športy a turistiku).

V samotnom Sabinove sa nachádza letné kúpalisko. Sabinov ako sídlo okresu je pre náročnejších turistov menej atraktívne. Okres je v oblasti cestovného ruchu zastúpený 13 ubytovacími zariadeniami s indexom<sup>1</sup> 76,5, čo naznačuje výrazný pokles ubytovacích zariadení oproti roku 2013, v roku 2014 bolo evidovaných 8 399 návštevníkov s indexom 86 oproti roku 2013, čo naznačuje výrazný pokles aj u návštevníkov).

Vidiecky cestovný ruch, aj v prepojení na poľnohospodársku výrobu, ako agroturizmus, sa javí ako ďalšia z možných foriem vidieckeho cestovného ruchu v horských a podhorských oblastiach. Vhodné podmienky pre vidiecky cestovný ruch má aj pomerne blízka obec Olejníkov – Majdan. V prípade využitia geotermálneho vrtu v Lipanoch, ktorý je silným potenciálom pre spomínanú oblasť, sa predpokladá rýchlejší rozvoj blízkeho územia.

Z kultúrnohistorických pamiatok, ktorých je na území okresu pomerne dosť vďaka významnej pozícii územia v Šarišskej župe, a ktoré tvoria významný potenciál pre všetky obce rozkladajúce sa na území Sabinovského okresu, je potrebné spomenúť aspoň niektoré.

V obci Bajerovce v prírodnej rezervácii Valalská voda sa nachádza minerálny prameň Voňačka. V katastri obce Bodovce sa nachádza národná prírodná rezervácia Hradová hora, na ktorej sa v 9. a 10. storočí nachádzalo mohutné slovanské hradisko, pamiatkový objekt výšinné Hradisko. Hradová hora sa nachádza v lesoch, na úpätí Čergovského pohoria, na kóte s nadmorskou výškou 871 metrov. Na území obce Brezovica sa nachádza viacero NKP. Ide o Pustý hrad, kaštieľ Berzeviczyovcov, rímskokatolícky kostol Všetkých svätých, pomník, kúriu, pohrebnú kaplnku a židovský cintorín. V obci Červenica pri Sabinove je zachovaný Dobajovský kaštieľ. Je národnou kultúrnou pamiatkou. Okrem kaštieľa sa v obci nachádza socha sv. Jána Nepomuckého a r.k. kostol. V katastri obce Brezovička okrem pamiatkového objektu – zaniknutej stredovekej dediny Šlemov – boli podľa databázy Pamiatkového úradu SR

<sup>1</sup> Index - rovnaké obdobie minulého roka =100



vyhlásené ako pamiatkové objekty aj zaniknutý kláštor, hrádok (Zámčisko, Hamborek), dva zaniknuté kostoly a r.k. kostol sv. Martina. V obci Červenica pri Sabinove je zachovaný Dobajovský kaštieľ. Je národnou kultúrnou pamiatkou. Okrem kaštieľa sa v obci nachádza socha sv. Jána Nepomuckého a r.k. kostol. Medzi kopcami bočnej hrebeňovej rássochy pohoria Čergov sa nad obcou Hanigovce v regióne Horná Torysa nachádzajú zrúcaniny Hanigovského hradu. Obec Jarovnice eviduje vo svojom katastri národnú kultúrnu pamiatku hrob s náhrobkom maliara - impresionistu Szinyei-Merse, P, 1845 – 1920. Ruina hradu sa nachádza taktiež v obci Kamenica. Hradisko Nad myšiarňou v obci Olejnikov je taktiež národnou kultúrnou pamiatkou. V obci Krivany stojí pamätný dom Jolany Cirbusovej, prozaičky, technická pamiatka kamenný vodný mlyn s horným náhonom - Mušinka a národná kultúrna pamiatka kaštieľ a park. Pozoruhodná je bazilika v Lutine, ktorá je pútnickým miestom gréckokatolíkov. V obci Pečovská Nová Ves sa nachádza viacero významných pamiatok: 3 kaštiele, z ktorých jeden je najstaršou zachovanou pamiatkou v obci, kúria, park, kostol, židovský cintorín, ale aj hrob Jána Jablonského s náhrobníkom. V Šarišských Michaľanoch sa okrem kaštieľa nachádzajú ďalšie významné pamiatky, a to napríklad archeologické nálezisko - neolitická lokalita, nálezisko bukovohorskej kultúry a ďalšie.

Ľudové domy - národné kultúrne pamiatky, pamiatky ľudového staviteľstva, sa nachádzajú v obciach Kamenica - 2, v obci Krásna Lúka - 2 a v obci Drienica.

Kaštiele sa nachádzajú aj v obciach Dubovica, Krivany, Pečovská Nová Ves, Rožkovany, Šarišské Dravce, Šarišské Michaľany, Uzovce a Uzovský Šalgov.

Mesto Sabinov je známe najmä historickým jadrom s meštianskymi domami obohnaným hradbovým múrom a zvonickou, ktorá je taktiež pamiatkovým objektom. Významnou pamiatkou je tiež gotický kostol Sv. Jána Krstiteľa. Všetky vyššie spomínané pamiatky tvoria významnú súčasť vidieckeho cestovného ruchu, potenciálne prepájajúceho obce v blízkosti obce Rožkovany.

Z hľadiska vplyvu vonkajšieho prostredia na rozvoj miestnej ekonomiky v obci Rožkovany je podstatný aj vplyv viacerých faktorov na úrovni Prešovského kraja. Obec Rožkovany sa nachádza na území bývalej Šarišskej župy, a v súvislosti s tým sa na území Prešovského kraja zachovali významné historické pamiatky.

PSK patrí svojou rozlohou 8 973 km<sup>2</sup>, ktorá zaberá 18,3 % rozlohy štátu a počtom obyvateľov 819 977, čo ku 31.12.2014 tvorilo 15,1% z celkového počtu obyvateľov SR, k najväčším krajom.

Spoločnú hranicu v rámci Slovenskej republiky má Prešovský samosprávny kraj s tromi samosprávnymi krajinami, na juhu s Košickým samosprávnym krajom a na západe s





Banskobystrickým a Žilinským samosprávnym krajom. Na severe je územie vymedzené štátnou hranicou Slovenskej republiky s Poľskou republikou (Malopoľské a Podkarpatské vojvodstvo) v dĺžke asi 360 km. Na východe je územie vymedzené štátnou hranicou s Ukrajinou (Zakarpatská oblasť) v dĺžke asi 38 km.

Územie kraja je z hľadiska územného usporiadania Slovenskej republiky vymedzené samosprávnym územným celkom Prešovského samosprávneho kraja a zahŕňa 23 samosprávnych území miest a 642 samosprávnych území obcí, ktoré sú vytvorené zo 724 katastrálnych území. V kraji sa teda nachádza 665 obcí, najviac v rámci SR a je rozčlenený do 13 okresov (Prešov, Bardejov, Humenné, Kežmarok, Levoča, Medzilaborce, Poprad, Sabinov, Snina, Stará Ľubovňa, Stropkov, Svidník a Vranov nad Topľou). Rozlohou najväčšími sú okresy Poprad, Bardejov a Prešov, naopak plošne najmenšími sú okresy Levoča, Stropkov a Medzilaborce). Z celkového počtu obyvateľov žije 47,9 % v mestách (krajské mesto Prešov obýva viac ako 90 tisíc obyvateľov). (Konceptia dopravy vo verejnom záujme pre Prešovský samosprávny kraj).

Spomedzi všetkých krajov je v Prešovskom kraji dlhodobo najvyšší prirodzený prírastok. Na druhej strane sa z Prešovského kraja vystaľovalo najviac obyvateľov. Saldo sťahovania ku 31.12.2014 dosiahlo hodnotu – 1,57 na 1 000 obyvateľov. K medziročnému nárastu počtu obyvateľov vo veku 65 a viac rokov došlo v roku 2014 vo všetkých okresoch Prešovského kraja. Veková štruktúra populácie Prešovského kraja ku 31.12.2014 v porovnaní s predchádzajúcimi rokmi naznačuje demografické starnutie obyvateľstva.

Situácia mladých ľudí na trhu práce v Prešovskom kraji nie je lichotivá, keďže takmer polovica z počtu ekonomicky aktívnych ľudí do 25 rokov veku je evidovaná na úradoch práce (44,5 %). Táto situácia núti nezamestnaných mladých ľudí vycestovať za prácou do krajín Európskej únie. Rizikovou skupinou z hľadiska uplatnenia na trhu práce sa stávajú aj nezamestnaní nad 45 rokov veku, u ktorých nízka jazyková vybavenosť a zdravotné problémy sťažujú hľadanie práce doma aj v zahraničí. Za posledné roky pracovalo v zahraničí v priemere 40 tisíc ľudí z Prešovského kraja, čo je najviac zo všetkých krajov Slovenska.

Priemysel v kraji je rôznorodý. Zastúpenie tu má kovospracujúci, drevospracujúci, potravinársky, elektrotechnický, strojársky, chemický, textilný a odevný priemysel. Medzi najvýznamnejšie podniky v kraji patria: Tatragónka v Poprade, Lear Corporation Seating Slovakia v Prešove, Pivovary TOPVAR, a.s., MECOM GROUP v Humennom, MILK-AGRO v Prešove, Nexis Fibers v Humennom, Bukóza Export-Import vo Vranove nad Topľou, Chemosvit folie vo Svite, Bukocel v Hencovciach a ďalšie.



Na území kraja pôsobí viac ako 16 tisíc firiem a 55,5 tisíc súkromne podnikajúcich fyzických osôb. Svoju činnosť orientujú hlavne do odvetví stavebníctva, obchodu a priemyselnej výroby. Podľa počtu zamestnancov 95 % firiem je zaradených medzi malé podniky (do 49 zamestnancov), 1,6 % medzi stredné (od 50 - 249 zamestnancov) a 0,3 % medzi veľké podniky (nad 250 zamestnancov).

Na základe regionalizácie OECD patrí PSK medzi prevažne vidiecke regióny V sídelnej štruktúre PSK, tak, ako je to charakteristické pre celé územie SR, prevládajú malé obce do 1000 obyvateľov.

Poľnohospodárska pôda zaberá 42,4 % z celkovej rozlohy kraja. Z nej takmer dve pätiny predstavuje orná pôda, na ktorej sa pestujú predovšetkým obilniny, krmoviny, olejiny a zemiaky. V pestovaní zemiakov patrí kraj k najväčším producentom v SR. V rámci živočíšnej výroby prevláda chov hovädzieho dobytku. Spolu s Banskobystrickým krajom obhospodaruje najväčšie plochy lesných pozemkov.

(zdroj: Štatistický úrad SR).

Prešovský samosprávny kraj je na základe ekonomických ukazovateľov za posledné roky jedným z najzaostalejších regiónov Slovenska, čomu však nenasvedčuje územie bohaté na prírodné, kultúrne a historické zdroje. PSK patrí medzi kraje s najlepšou environmentálnou kvalitou. Na väčšine územia má PSK prostredie vysokej kvality. Prírodné prostredie je relatívne málo narušené najmä v oblastiach s nízkou ekonomickou aktivitou.

Na území kraja sa nachádza 76 území európskeho významu. Patrí k nim napríklad aj neďaleký Kyjovský prales a Dubnícke bane.

V blízkom okolí obce sa nachádza chránené vtáčie územie Čergov. Výnimočnosť podzemného sveta je zastúpená často navštevovanou jaskyňou Zlá diera. Územie kraja je kvôli vyhovujúcej geologickej stavbe veľmi bohaté na výskyt minerálnych a termálnych vôd. Zastúpené sú všetky známe typy minerálnych vôd (prírodné minerálne vody, prírodné liečivé vody a prírodné minerálne vody stolové, okrem rádioaktívnych, niektoré dokonca vo veľkých koncentráciách). Sú považované za vzácny prírodný zdroj a bezpochyby sú ďalším predpokladom rozvoja územia. Na území kraja sa nachádzajú aj jedny z najstarších kúpeľov na Slovensku - Bardejovské kúpele.





### 3.6 IDENTIFIKÁCIA POTRIEB, VÝCHODÍSK A MOŽNÝCH RIEŠENÍ

Potreby, východiská a možné riešenia týkajúce sa územia okresu Sabinov, ktoré sú v nasledujúcej časti identifikované, sú výstupom analytickej časti a SWOT analýzy vypracovanej v rámci tohto materiálu. Zohľadňujú zároveň rozvojový potenciál daného územia.

Koncipované sú v 1. kroku všeobecne a následne v 2. kroku sú rozpracované do konkrétnych potrieb, východísk, resp. možných riešení pre daný región. Tieto potreby je možné zároveň chápať ako tzv. „rozvojové výzvy“ pre okres Medzilaborce. Ich transformáciou do konkrétnych aktivít a pomocou správne nastavených politík v dotknutých oblastiach je možné v dlhodobom horizonte zabezpečiť pozitívny trend v oblasti rozvoja, rastu a konkurencieschopnosti miestnych ekonomík.

Identifikované potreby, chápané aj ako „rozvojové výzvy“, tvoria východisko pre prípravu ďalších častí dokumentu - strategickej časti, programovej, realizačnej časti, a finančnej. Pri stanovovaní globálnych a špecifických cieľov boli do úvahy vzaté determinanty možného rozvoja územia, teda vnútorné a vonkajšie prostredie, dopyt po území ako celku, ale aj čiastkový dopyt na území, potenciál rozvoja územia a schopnosť jeho využitia (v oblasti prírodno- geografickej, socio- demografickej, socio- ekonomickej a inovačnej), kvalita riadenia územia (schopnosť a miera implementácie jednotlivých politík), dostupnosť a kvalita služieb a ďalšie.

Program hospodárskeho sociálneho rozvoja obce Rožkovany sa prioritne, a teda aj prierezovo, v rámci opatrení a jednotlivých aktivít zameriava na podporu tvorby pracovných miest (rešpektujúc potenciál územia a špecifiká disponibilnej pracovnej sily) prostredníctvom mobilizácie zhodnocovania najmä vnútorného potenciálu, čo podnieti rast a rozvoj miestnych ekonomík, prispeje k zvyšovaniu zamestnanosti (v súlade s Národnou stratégiou zamestnanosti Slovenskej republiky do roku 2020), vytvorí dopyt po prostredí umožňujúcom zvyšovanie zamestnateľnosti, a tým zabezpečí rast kvality života obyvateľov na dotknutom území.

Z hľadiska prierezovej priority tvorby pracovných miest, v intenciách udržateľného zhodnocovania potenciálu územia s cieľom rozvoja územia, sú definované potreby generujúce výzvy v nasledujúcich oblastiach:

#### **Vidiecky cestovný ruch, agroturizmus**



Jeho vznik a udržateľnosť je podmienená existenciou ponuky vhodných prírodných a kultúrnych podmienok, kvalitnej technickej, environmentálnej, voľnočasovej infraštruktúry a infraštruktúry súvisiacej so službami a určitým stupňom ekonomického, technického a sociálneho rozvoja.

Jeho podstatou je ponuka rôznych voľnočasových aktivít na vidieku, najmä v horských a podhorských oblastiach, s možnosťou ubytovania sa v rodinách, vidieckych domoch alebo v účelových komerčných ubytovacích zariadeniach. Vidiecky cestovný ruch a agroturizmus zhodnocujú prostredníctvom produktov cestovného ruchu s vysokou pridanou hodnotou ekonomický potenciál vidieckej krajiny, a to najmä vďaka jej prírodným, historickým a kultúrnym zdrojom, miestnym tradíciám, vďaka zdravému vidieckemu prostrediu a miestnym produktom a službám, ktoré sú súčasťou identity regiónu.

### **Pôdohospodárstvo**

je z pohľadu štátnej politiky vnímané ako komplexný celok so spoločnou stratégiou pre poľnohospodárstvo, potravinárstvo, lesné hospodárstvo a nadväzujúci drevospracujúci priemysel.

Poľnohospodárska výroba, ako aj potravinárska výroba, v dôsledku silnej konkurencie vstupom do EÚ, v dôsledku nedostatočných investícií do modernizácie a zavádzania inovácií, stratila svoje postavenie nielen na regionálnych trhoch, slovenskom trhu, ale aj na zahraničných trhoch.

Snaha Slovenska posilniť do roku 2020 potravinovú sebestačnosť na úroveň 80% svedčí o tom, že súčasná situácia v oblasti poľnohospodárskej prvovýroby a potravinárskeho priemyslu nie je priaznivá, Svedčí o tom pokles podielu poľnohospodárstva a lesníctva na hrubom domácom produkte SR. Klimatické zmeny negatívne vplyvajú na ponuku poľnohospodárskych komodít a zvyšujú riziko podnikat' v poľnohospodárstve.

Aj napriek tomu je pôdohospodárstvo zatiaľ jedným z mála odvetví, ktoré vytvára vo vidieckych oblastiach nové pracovné miesta, ba dokonca vytvára potenciál v oblasti zamestnanosti pre starších a menej kvalifikovaných zamestnancov.

Malí a strední poľnohospodárski podnikatelia na Slovensku nedokážu konkurovať zahraničným dodávateľom v oblasti cien (mnohokrát však na úkor kvality). Slovenskí spotrebitelia sú čoraz náročnejší, na jednej strane vyžadujú nízke ceny, ale zároveň aj vysokú kvalitu produktov. V súčasnosti je potrebné zamerať sa na diverzifikáciu činností najmä v oblasti prvovýroby.



## Priemyselná výroba

zahŕňa všetky odvetvia ľudskej činnosti, ktoré premieňajú suroviny na výrobky alebo tovar.

V nadväznosti na predchádzajúce oblasti má pri rozvoji miestnych ekonomík významné zastúpenie najmä potravinársky priemysel, ktorý priamo nadväzuje na poľnohospodársku prvovýrobu, generuje potrebu potravinárskej výroby, ponuku služieb, poskytuje pracovné miesta, má významný vplyv na rozvoj regiónov, zabezpečuje výživu obyvateľstva a z toho dôvodu má strategické postavenie.

V programovom období 2014 – 2020 je jednou z priorít SR oživenie poľnohospodárstva, predovšetkým s dôrazom na živočíšnu výrobu a špecializovanú rastlinnú výrobu, potrebné sú však investície do modernizácie, inovácií a ekologizácie výroby, ako aj podpora mikro a malých podnikov.

## Energetický potenciál

Narastajúca teplota vedie k zmenám v rôznych ekosystémoch, vrátane negatívnych vplyvov na život človeka. Z hľadiska zachovania zdravých ekosystémov je jedným z najvýznamnejších environmentálnych problémov v súčasnosti zmena klímy, ktorá v dôsledku negatívnych ľudských činností spôsobuje neustále zvyšovanie koncentrácie skleníkových plynov v atmosfére.

Hlavnou iniciatívou v rámci stratégie Európa 2020 je „Európa efektívne využívajúca zdroje“

Jedným z tematických cieľov Stratégie Európa 2020 je Zmena klímy a energetika:

- do roku 2020 znížiť emisie skleníkových plynov najmenej o 20 % v porovnaní s úrovňami z r. 1990 (alebo o 30 % za priaznivých podmienok),
- do roku 2020 zvýšiť podiel obnoviteľných zdrojov energie na konečnej spotrebe energie o 20%,
- do roku 2020 zvýšiť energetickú účinnosť minimálne o 20 % (cieľ SR: znížiť nárast emisií skleníkových plynov mimo sektora ETS tak, aby nepresiahli úroveň z r. 2005 o viac ako 13 %
- do roku 2020 zvýšiť podiel energie z OZE na hrubej konečnej spotrebe energie na 14 %,
- do roku 2020 zvýšiť energetickú efektívnosť prostredníctvom úspory 11 % konečnej spotreby energie v porovnaní s priemernou spotrebou v r. 2001 – 2005).



OZE prispievajú k ochrane životného prostredia a k diverzifikácii činností v oblasti poľnohospodárstva a priemyslu. Podporujú inovácie a rozvoj informačných technológií. Cieľom energetickej politiky SR je zvyšovanie podielu obnoviteľných zdrojov energie na výrobe elektriny a tepla. Dobrý manažment obnoviteľných zdrojov energie je v súlade s princípmi trvalo udržateľného rozvoja a jedným z pilierov ekonomického rastu spoločnosti (Národný akčný plán pre obnoviteľné zdroje energie, 2010).

### **Infraštruktúra rôznych typov**

Úroveň materiálne - technického zázemia pre vymedzené oblasti tvorí dostupnosť a kvalita relevantných infraštruktúr, napríklad dopravnej, environmentálnej, zelenej, či sociálnej.

### **Identifikácia konkrétnych potrieb, východísk a možných riešení**

1. Vytvoriť pracovné príležitosti, podporovať tvorbu pracovných miest, motivovať k zakladaniu mikro a malých podnikov, podporovať uvádzanie na trh nových výrobkov s vyššou pridanou hodnotou, podporovať trvalo udržateľnú integráciu mladých ľudí do pracovného života, zvýšiť šance zamestnať sa pre 50+.
2. Zvýšiť záujem o poľnohospodársku výrobu, živočíšnu aj špeciálnu rastlinnú, prispieť k vytvoreniu dostatočnej surovinovej základne pre potravinársky priemysel, k diverzifikácii poľnohospodárskej prvovýroby s orientáciou na výrobky s vyššou pridanou hodnotou (vyššia špecializácia výroby).
3. Vytvoriť podmienky pre spracovanie poľnohospodárskej produkcie, spoluprácu medzi podnikateľskými subjektmi poľnohospodárskej výroby, podporiť vytváranie krátkych odbytových reťazcov, produkčno-spotrebiteľských reťazcov, a to s cieľom posilniť odbyt poľnohospodárskych surovín a výrobkov vo vzťahu k lokálnemu potravinovému trhu. Popri tradičných komoditách v rastlinnej a živočíšnej výrobe sa zamerať aj na špeciálne komodity.
4. Klásť väčší dôraz na ochranu, rozvoj, efektívne využívanie a zhodnocovanie endogénnych zdrojov, kultúrneho a prírodného dedičstva, budovať regionálnu značku - branding.
5. Zvýšiť investície do infraštruktúry malých rozmerov, technickej, sociálnej, infraštruktúry súvisiacej s voľným časom, a to najmä v nadväznosti na podporu aktívneho a zdravého starnutia.



6. Zvýšiť individualizáciu miery podpory v oblasti poskytovaných sociálnych služieb podľa potrieb prijímateľov, zamerať sa na rozvoj alternatívnych sociálnych služieb. Rozšíriť sortiment poskytovaných ambulantných a terénnych služieb, zvýšiť ich kvalitu.

7. Klásť väčší dôraz na ochranu biologickej diverzity, efektívne využívať pôdu, ekosystémový prístup a podpora ekosystémových služieb, vrátane zelených infraštruktúr, klásť väčší dôraz zvyšovaniu energetickej efektívnosti a využívaniu energie z obnoviteľných zdrojov.

8. Budovať kvalitnú environmentálnu infraštruktúru s cieľom zlepšenia odvádzania a čistenia komunálnych odpadových vôd a protipovodňovej ochrany.



## 4 STRATEGICKÁ ČASŤ

V strategickej časti je navrhnutá vízia a strategický cieľ, ktoré boli zohľadnené už počas procesu výberu a prioritizácie položiek v rámci tvorby jednotlivých častí SWOT analýzy.

Globálne a špecifické ciele sú definované na základe výstupov analytickej časti, vrátane analýzy vnútorného a vonkajšieho prostredia, identifikácie potrieb, východísk a možných riešení. Kvôli lepšej orientácii sú aj v strategickej časti vízia, strategický cieľ, globálne a špecifické ciele spracované prehľadne v tabuľkách.

VÍZIA		
ATRAKTÍVNE ROŽKOVANY		
Strategický cieľ		
Do roku 2023 zlepšiť obyvateľom v obci Rožkovany kvalitu života		
Prioritná oblasť: <b>HOSPODÁRSTVO</b>	Prioritná oblasť: <b>SOCIÁLNA</b>	Prioritná oblasť: <b>ŽIVOTNÉ PROSTREDIE</b>
Globálny cieľ	Globálny cieľ	Globálny cieľ
<b>DOBRE PRACOVNÉ PRÍLEŽITOSTI</b>	<b>KVALITNÉ SLUŽBY</b>	<b>KVALITNÉ ŽIVOTNÉ PROSTREDIE</b>
Špecifické ciele	Špecifické ciele	Špecifické ciele
<i>Environmentálne prijateľnými investíciami vytvoriť prostredie priaznivé pre vytváranie nových pracovných príležitostí</i>	<i>Vytvoriť priaznivé prostredie pre poskytovanie inovatívnych a moderných služieb, zabezpečiť ich dostupnosť</i>	<i>Udržať zdravé a bezpečné životné prostredie</i>



## 5 PROGRAMOVÁ ČASŤ

V programovej časti Programu hospodárskeho a sociálneho rozvoja obce Rožkovany sú globálne ciele, špecifické ciele a opatrenia premietnuté do konkrétnych aktivít. V rámci troch riešených prioritných oblastí je výber týchto opatrení rozpracovaných na úrovni implementácie až do aktivít zároveň aj zdôvodnený. Na základe identifikovaných potrieb, východísk a možných riešení sú navrhnuté konkrétne investičné zámery, ktoré obec plánuje realizovať v období 2015 – 2023. Kvôli lepšej orientácii sú aj v programovej časti opatrenia a aktivity v rámci jednotlivých prioritných oblastí spracované prehľadne v tabuľkách.

Prioritná oblasť	Opatrenie	Aktivita
<b>HOSPODÁRSTVO</b>	<b><i>1.1.1 Revitalizáciou starých opustených budov vytváranie vhodných priestorov pre podnikateľské činnosti</i></b>	Aktivita 1.1.1.1: Oprava a rekonštrukcia nevyužitých objektov
	<b><i>1.1.2 Efektívnymi investíciami vytváranie podmienok pre rozvoj vidieckeho cestovného ruchu</i></b>	Aktivita 1.1.2.1: Dobudovanie cyklotrás, vrátane prvkov doplnkovej infraštruktúry

Prioritná oblasť	Opatrenie	Aktivita
<b>SOCIÁLNA</b>	<b><i>2.1.1 Skvalitnenie vzdelávacej infraštruktúry prostredníctvom cielených investícií</i></b>	Aktivita 2.1.1.1: Zvýšenie energetickej efektívnosti a rozšírenie školských objektov
		Aktivita 2.1.1.2: Výstavba telocvične
		Aktivita 2.1.1.3: Výstavba detského ihriska
	<b><i>2.1.2 Zlepšenie dostupnosti k sociálnym a komunitným službám</i></b>	Aktivita 2.1.2.1: Podporiť vybrané druhy terénnych, ambulantných a pobytových služieb na komunitnej úrovni.
	<b><i>2.1.3 Skvalitnenie občianskej vybavenosti a technickej infraštruktúry jej budovaním a dobudovaním</i></b>	Aktivita 2.1.3.1: Výstavba inžinierskych sietí
		Aktivita 2.1.3.2: Dokončenie I. etapy výstavby IBV Jeruzalem
		Aktivita 2.1.3.3: Rekonštrukcia a výstavba miestnych komunikácií
		Aktivita 2.1.3.4: Rekonštrukcia verejného osvetlenia
Aktivita 2.1.3.5: Rekonštrukcia križovatky		



	<b>2.1.4 Budovanie a skvalitnenie voľnočasovej infraštruktúry</b>	Aktivita 2.1.4.1: Výstavba multifunkčného ihriska, vrátane telocvične v prírode
	<b>2.1.5 Podpora integrácie MRK a zlepšenie technickej vybavenosti MRK, podpora fyzickej, ekonomickej a sociálnej regenerácie</b>	Aktivita 2.1.5.1: Dobudovanie a rekonštrukcia základnej technickej infraštruktúry (kanalizácia, cesta)
		Aktivita 2.1.5.2 Vybudovanie, resp. dobudovanie systému triedeného zberu a odvozu komunálneho odpadu (zakúpenie zberných nádob, kontajnerov, vybudovanie zberných stanovišť)
	<b>2.1.6 Vzdelávanie a propagácia</b>	Aktivita 2.1.6.1: Celoživotné vzdelávanie obyvateľov obce

Prioritná oblasť	Opatrenie	Aktivita
<b>ŽIVOTNÉ PROSTREDIE</b>	<b>3.1.1 Zodpovednejšie nakladanie s odpadmi</b>	Aktivita 3.1.1.1: Výstavba zberného dvora
		Aktivita 3.1.1.2: Budovanie systému triedeného zberu a odvozu komunálneho odpadu
		Aktivita 3.1.1.3: Revitalizácia a regenerácia verejných priestranstiev
		Aktivita 3.1.1.4: Rekonštrukcia ČOV
	<b>3.1.2 Zlepšenie protipovodňovej ochrany</b>	Aktivita 3.1.2.1: Rekonštrukcia Rožkovianskeho potoka a jeho prítokov, výstavba suchých poldrov

Predkladaný návrh na aktualizáciu Plánu hospodárskeho a sociálneho rozvoja obce Rožkovany nadväzuje a dopĺňa priority a opatrenia pôvodného PHSR, a to v súlade so zákonom 309/2014, ktorým sa mení a dopĺňa zákon č. 539/2008 Z. z o podpore regionálneho rozvoja.

Všetky aktivity počas implementácie tohto dokumentu budú realizované v súlade s platnou legislatívou a s ohľadom na zákon č. 24/2006 o posudzovaní vplyvov na životné prostredie a o zmene a doplnení niektorých zákonov.

Prevažne vidiecke regióny, ku ktorým podľa OECD patrí aj Prešovský samosprávny kraj, majú viacero prekážok rozvoja územia. Sú to najmä absencia hmotného a finančného kapitálu spojená s nižšou kvalitou dopravnej infraštruktúry a izoláciou vidieckych sídel od mestských sídel. Z hľadiska vytvárania vonkajších podmienok zohrávajúcich dôležitú úlohu pri podpore rozvojových stimulov pre vidiecke oblasti bude i naďalej dôležitú úlohu zohrávať štátna správa, a to najmä prostredníctvom cieľov a opatrení zadaných v programových dokumentoch,





vyčlenením verejných zdrojov na ich podporu, vytváraním regulačných mechanizmov a podobne.

Vzhľadom na členstvo SR v EÚ budú dimenzie regionálneho rozvoja čoraz viac ovplyvnené schopnosťou miestnej správy získavať prostriedky z týchto zdrojov. Priamymi aktérmi s významným vplyvom na vnútorný rozvoj regiónov budú, popri regionálnej a miestnej samospráve, aj lokálni podnikatelia a občianska spoločnosť. Vnútorný rozvoj vidieckych regiónov bude aj naďalej postavený na vytváraní priaznivého prostredia pre podnikanie, teda rozvoj mikro, malého a stredného podnikania, na efektívnej diverzifikácii činností aj v oblasti služieb, na vytváraní verejno-súkromných partnerstiev, na budovaní technickej a občianskej infraštruktúry a ďalšom zhodnocovaní existujúceho potenciálu.

## 5.1 Špecifikácia a popis opatrení

Táto časť ponúka vysvetlenie výberu a zamerania opatrení ako aj bližší popis územných a tematických investícií.

### PRIORITNÁ OBLASŤ HOSPODÁRSKA

Globálny cieľ: **DOBRE PRACOVNÉ PRÍLEŽITOSTI**

Špecifický cieľ: **Environmentálne prijateľnými investíciami vytvoriť prostredie priaznivé pre vytváranie nových pracovných príležitostí**

Opatrenie: 1.1: **Revitalizáciou starých opustených budov vytváranie vhodných priestorov pre podnikateľské činnosti**

Opatrenie 1.1 v rámci Hospodárskej prioritnej oblasti bude zamerané na vytvorenie podmienok priaznivých pre vznik pracovných činností v rôznych oblastiach s cieľom podporiť rozvoj miestnej ekonomiky. Aktivity budú zamerané na zlepšenie tepelno-technických vlastností budov, zavádzanie inovatívnych technológií v oblasti vykurovania s využitím obnoviteľných zdrojov energie, čoho priamym výstupom budú nízkoenergetické budovy. Aktivity vykonané v rámci tejto Priority budú environmentálne prijateľné, v súlade so Smernicou 2010/31/EÚ o energetickej hospodárnosti budov.

Aktivita: 1.1.1.1 Oprava a rekonštrukcia nevyužitých objektov

**Opatrenie: 1.1.2 Efektívnymi investíciami vytváranie podmienok pre rozvoj vidieckeho cestovného ruchu**

Spomedzi faktorov podieľajúcich sa na rozvoji a raste miestnych ekonomík má nezastupiteľné miesto vidiecky cestovný ruch zameraný na rekreačné a relaxačné činnosti s cieľom



uspokojovať potreby návštevníkov, turistov. V rámci vidieckeho cestovného ruchu obec zhodnotí svoje územie svoje prírodné zdroje, kultúrne a historické dedičstvo ako aj tradície a produkty typické pre obec a priľahlý región.

Vo výstavbe technickej infraštruktúry je s ohľadom na cestovný ruch potrebné vo vidieckych priestoroch sledovať predovšetkým zabezpečenie ich dobrej dostupnosti k sídelným centráram resp. mestám.

K rozvoju miestnej ekonomiky prispieva aj prepojenie obce nemotorovou dopravou, najmä cyklistickou, ktorá je stále atraktívnejšia, najmä v teplejších mesiacoch. Z hľadiska stále väčšieho záujmu o cyklistiku, či už z pohľadu dopravy do práce, teda cyklodopravy alebo z pohľadu cyklistiky ako relaxu a športu je nutné dobudovať sieť bezpečných cyklotrás zamestnancov po príchode do práce, a pod)

V obciach s vhodnými podmienkami je potrebné podporovať rozvoj vidieckeho turizmu ako významnej ekonomickej aktivity obcí pri zachovaní prírodného prostredia a regionálnej a kultúrnej identity. Vo výstavbe technickej infraštruktúry je vo vidieckych priestoroch potrebné sledovať predovšetkým zabezpečenie ich dobrej dostupnosti k sídelným centráram resp. mestám, budovanie systémov distribúcie pitnej vody, budovanie systémov kanalizácie s adekvátnymi čistiarňami odpadových vôd a budovanie systémov zhromažďovania a odstraňovania komunálneho odpadu.

Cieľom EÚ je pestovať kultúrnu rozmanitosť a identitu vidieckych regiónov a prehĺbovať čitateľnosť vidieckej kultúry. Táto snaha o obnovu vidieka, oživenie odkazov ľudových tradícií a návrat k strateným hodnotám spolunažívania na vidieku bude aj naďalej stimulovaná finančnými zdrojmi z európskych fondov.

Aktivita: 1.2.1 Dobudovanie cyklotrás, vrátane prvkov doplnkovej infraštruktúry



## Prioritná oblasť SOCIÁLNA

### 2. Globálny cieľ: **KVALITNÉ SLUŽBY**

#### 2.1 Špecifický cieľ: **Vytvoriť priaznivé prostredie pre poskytovanie inovatívnych a moderných služieb, zabezpečiť ich dostupnosť**

##### Opatrenie 2.1.1: **Skvalitnenie vzdelávacej infraštruktúry prostredníctvom cielených investícií**

V súčasnosti má materská škola v Rožkovanoch 37 aktuálne zapísaných detí a nie je evidovaná žiadna nevybavená žiadosť. Keďže cieľom národnej politiky v oblasti predprimárneho vzdelávania je čo najvyššia zaškolenosť, aj obec Rožkovany sa snaží vytvoriť vo svojej obci v tejto oblasti atraktívne prostredie a tento cieľ naplniť. V súčasnosti je hrubá zaškolenosť detí vo veku 3 – 5 rokov 0, 71%.

Ďalším významným krokom zo strany obce je úsilie zvýšiť prostredníctvom vytvorenia vhodných podmienok aj čo najvyššiu zaškolenosť detí patriacich ku MRK

Aktivita 2.1.1.1: Zvýšenie energetickej efektívnosti a rozšírenie školských objektov

Aktivita 2.1.1.2: Výstavba telocvične

Aktivita 2.1.1.3: Výstavba detského ihriska

#### **2.1.2 Zlepšenie dostupnosti k sociálnym a komunitným službám**

Na základe spracovania štatistických údajov a iných verifikovaných údajov, teda na základe výstupov analytickej časti a výstupov zo spracovania dotazníkového prieskumu vyplýva, že obyvatelia obce majú záujem o poskytovanie sociálnych služieb.

Poskytovanie sociálnych služieb je vymedzené zákonom NR SR č. 448/2008 Z. z. o sociálnych službách a o zmene a doplnení zákona č. 455/1991 Zb. o živnostenskom podnikaní (živnostenský zákon) v znení neskorších predpisov (ďalej len „zákon o sociálnych službách“). Zákon NR SR upravuje právne vzťahy pri poskytovaní sociálnych služieb, financovanie sociálnych služieb, ako aj dohľad nad poskytovaním sociálnych služieb.

Sociálne služby sú jednou z foriem sociálnej pomoci pre ľudí v nepriaznivej sociálnej situácii. Štát prostredníctvom nich podporuje sociálne začlenenie občanov a uspokojovanie sociálnych potrieb ľudí v nepriaznivej sociálnej situácii.



Cieľom obce je reagovať na tieto požiadavky poskytovaním moderných inovatívnych sociálnych služieb, založených na ich vysokej kvalite, a to aj prostredníctvom vytvorenia vhodných prevádzkových a personálnych podmienok. Prioritou je vytvoriť prirodzené sociálne prostredie, čo najviac podobné bežnej rodine, kde klienti môžu prežiť dôstojný plnohodnotný život.

Cieľom je preto vytvoriť služby komunitného charakteru a podporovať terénne a ambulantné služby.

Aktivita 2.1.2.1 Podporiť vybrané druhy terénnych, ambulantských a pobytových služieb na komunitnej úrovni

### **2.1.3 Skvalitnenie občianskej vybavenosti a technickej infraštruktúry jej budovaním a dobudovaním**

Obec Rožkovany v rámci environmentálne prijateľných investícií počas implementácie dokumentu PHSR v súlade s platnou legislatívou zabezpečí IBV Jeruzalem, vrátane zabezpečenia pitnej vody, dodávok plynu a relevantnej miestnej dopravnej infraštruktúry – komunikácie, chodníky a parkoviská.

Obec Rožkovany ako prenesený výkon štátnej správy vykonáva aj miestnu štátnu správu vo veciach miestnych komunikácií a účelových komunikácií. V jej záujme je preto zabezpečiť výstavbu miestnej komunikácie okolo rieky Torysy a uskutočniť rekonštrukciu miestnych chodníkov. V rámci bezpečnosti obyvateľov a návštevníkov obce je jednou z úloh obce zabezpečiť kvalitné verejné osvetlenie s nízkymi nárokmi na spotrebu elektrickej energie.

Aktivita 2.1.3.1: Výstavba inžinierskych sietí

Aktivita 2.1.3.2: Dokončenie I. etapy výstavby IBV Jeruzalem

Aktivita 2.1.3.3: Rekonštrukcia a výstavba miestnych komunikácií

Aktivita 2.1.3.4: Rekonštrukcia verejného osvetlenia

Aktivita 2.1.3.5: Rekonštrukcia križovatky

Vo výstavbe technickej infraštruktúry je vo vidieckych priestoroch potrebné sledovať predovšetkým budovanie systémov kanalizácie s adekvátnymi čistiarnami odpadových vôd a budovanie systémov zhromažďovania a odstraňovania komunálneho odpadu.

### **2.1.4 Budovanie a skvalitnenie voľnočasovej infraštruktúry**



Aj obyvatelia všetkých vekových kategórií obce Rožkovany majú záujem o zdravý životný štýl, aktívny oddych a fyzický oddych v moderných športových zariadeniach. Takými sú napríklad multifunkčné ihriská, fit parky, ako aj telocvična v prírode, v rámci ktorej by boli inštalované rôzne športové náradia, ako sú cvičné stroje na precvičovanie ramien, pásu, naťahovacie zariadenie či šliapadlo.

Aktivita 2.1.4.1 Výstavba multifunkčného ihriska, vrátane telocvične v prírode

### **2.1.5 Podpora integrácie MRK a zlepšenie technickej vybavenosti MRK, podpora fyzickej, ekonomickej a sociálnej regenerácie**

S cieľom zvýšiť vzdelanostnú úroveň príslušníkov marginalizovaných komún, predovšetkým Rómov na všetkých stupňoch vzdelávania, v oblasti poskytovania sociálnych služieb a v oblasti technickej infraštruktúry plánuje obec umiestniť investície do vzdelávacej, sociálnej a technickej infraštruktúry prioritne využívanej MRK. Obec plánuje v rámci tohto opatrenia výstavbu miestnej komunikácie do rómskej osady.

Aktivita 2.1.5.1 Dobudovanie a rekonštrukcia základnej technickej infraštruktúry (kanalizácia, cesta)

Aktivita 2.1.5.2 Vybudovanie, resp. dobudovanie systému triedeného zberu a odvozu komunálneho odpadu (zakúpenie zberných nádob, kontajnerov, vybudovanie zberných stanovišť)

### **2.1.6 Vzdelávanie a propagácia**

Aktivita 2.1.6.1: Celoživotné vzdelávanie obyvateľov obce



## Prioritná oblasť ENVIRONMENTÁLNA

Pri konkrétnych aktivitách, vyplývajúcich zo strategického dokumentu „Program hospodárskeho a sociálneho rozvoja obce Rožkovany na obdobie 2015-2023“ bude nevyhnutné rešpektovať prvky sústavy chránených území NATURA 2000 a prvky systému ekologickej stability ÚSES“.

Pri konkrétnych aktivitách, vyplývajúcich zo strategického dokumentu „Program hospodárskeho a sociálneho rozvoja obce Rožkovany na obdobie 2015-2023“, zasahujúcich do prvkov sústavy chránených území NATURA 2000 a prvkov systému ekologickej stability ÚSES“ bude potrebné postupovať v súlade s ustanoveniami zákona č. 543/2002 Z.z. o ochrane prírody a krajiny v znení neskorších predpisov (Okresný úrad Sabinov, odbor starostlivosti o ŽP č. OU-SB-OSZP-2016/026-02/Pi-ŠSOPaK zo dňa 25.01.2016)

### 3. Globálny cieľ: **KVALITNÉ ŽIVOTNÉ PROSTREDIE**

#### 3.1 Špecifický cieľ: **Udržať zdravé a bezpečné životné prostredie**

##### **Opatrenie 3.1.1: Zodpovednejšie nakladanie s odpadmi**

Cieľom opatrení definovaných v rámci Prioritnej oblasti Kvalitné životné prostredie, ktorá sa týka nakladania s odpadmi a odpadového hospodárstva, je najmä predchádzanie vzniku odpadom, znižovanie množstva biologicky rozložiteľných odpadov, najmä zvýšením separovaného zberu biologicky rozložiteľných zložiek komunálnych odpadov v domácnostiach.

Realizáciou aktivít v rámci špecifického cieľa „Udržať zdravé a bezpečné životné prostredie“, Opatrenie 3.1.1 „Zodpovednejšie nakladanie s odpadmi“ dôjde k zvýšeniu podielu zhodnotených odpadov na celkovom množstve vyprodukovaných odpadov. V rámci systému triedeného zberu komunálnych odpadov sa zvýši kapacita na zhodnocovanie odpadov a zefektívni sa ich fungovanie. Opatrenia zamerané na predchádzanie vzniku, prípravu na opätovné použitie odpadov nepriamo, ale významne prispievajú k redukcii emisií skleníkových plynov. Zvýšenie environmentálneho vedomia obyvateľstva prostredníctvom informačných kampaní zameraných na popularizáciu predchádzania vzniku odpadov, triedenia odpadov, zhodnocovania odpadov bude mať v konečnom dôsledku vplyv na zlepšenie stavu odpadového hospodárstva.

Tieto opatrenia bude obec Rožkovany realizovať v súlade so zákonom NR SR č. 223/2001 Z.z. o odpadoch a o zmene a doplnení niektorých zákonov v znení neskorších predpisov, ktorý



upravuje pôsobnosť orgánov štátnej správy a obcí, práva a povinnosti právnických a fyzických osôb pri predchádzaní vzniku odpadov a pri nakladaní s odpadmi, zodpovednosť za porušenie povinnosti na úseku odpadového hospodárstva. Obec Rožkovany bude zároveň pri zohľadňovaní potrieb obce vybudovať vhodné odpadové hospodárstvo v obci (zberný dvor), dodržiavať legislatívne normy v oblasti odpadového hospodárstva, a to zákon č. 79/2015 Z.z. o odpadoch a o zmene a doplnení niektorých zákonov, vyhláška MŽP SR č. 371/2015 Z.z., ktorou sa vykonávajú niektoré ustanovenia zákona o odpadoch, vyhláška MŽP SR č. 373/2015 Z.z. o rozšírenej zodpovednosti výrobcov vyhradených výrobkov a o nakladaní s vyhradenými prúdmi odpadov a pod. (Okresný úrad Sabinov, odbor starostlivosti o životné prostredie č. OU-SB-OSZP-2016/0011-02-Št/ŠSOH zo dňa 15.1.2016). Rešpektovať bude obec aj ďalšie zákony a nariadenia súvisiace s nakladaním s odpadmi, ako je napr. Základný právny rámec hospodárenia s biologicky rozložiteľným odpadom a zákon č. 119/2010 Z.z. o obaloch a o zmene a doplnení niektorých zákonov.

Aktivita 3.1.1.1 Výstavba zberného dvora

Aktivita 3.1.1.2 Budovanie systému triedeného zberu a odvozu komunálneho odpadu (zakúpenie zberných nádob, kontajnerov, vybudovanie zberných stanovišť)

Aktivita 3.1.1.3: Revitalizácia a regenerácia verejných priestranstiev

Aktivita 3.1.1.4: Rekonštrukcia ČOV

### **3.1.2 Zlepšenie protipovodňovej ochrany**

Cieľom opatrenia 3.2 je v rámci zlepšenia protipovodňovej ochrany zníženie dôsledkov povodní na životné prostredie, na činnosti v oblasti poľnohospodárskej prvovýroby, ako aj na činnosti v oblasti produkcie a služieb iných segmentov miestnej ekonomiky, na zdravie ľudí a kultúrno – historické dedičstvo. Snaha obce Rožkovany o zlepšenie protipovodňovej ochrany je komplementárna ku celoeurópskym snahám v oblasti eliminácie nepriaznivých dôsledkov povodní, ale najmä je komplementárna ku snahám regiónu, keďže opatrenia realizované len v malých častiach povodí neprinášajú potrebné účinky.

Aktivita 3.1.2.1: Rekonštrukcia Rožkovianskeho potoka a jeho prítokov, výstavba suchých poldrov

V katastrálnom území obce Rožkovany (ďalej len „predmetné územie“) sa nachádza:

- výhradné ložisko „Lipany - zemný plyn (83)“; s určeným chráneným ložiskovým územím (CHLÚ) v evidencii Štátneho geologického ústavu Dionýza Štúra Bratislava, Bratislava, -
- výhradné ložisko „Lipany – ropa, poloparafínická (54)“; s určeným chráneným ložiskovým





územím (CHLÚ) v evidencii Štátneho geologického ústavu Dionýza Štúra Bratislava, Bratislava,

Podľa § 15 ods. 1 banského zákona sú orgány územného plánovania a spracovatelia územnoplánovacej dokumentácie povinní pri územnoplánovacej činnosti vychádzať z podkladov o zistených a predpokladaných výhradných ložiskách a sú povinní navrhovať riešenie, ktoré je z hľadiska ochrany a využitia nerastného bohatstva najvýhodnejšie:  
- požaduje dodržať ustanovenia § 18 a § 19 banského zákona tak, aby bola zabezpečená ochrana výhradných ložísk proti znemožneniu alebo sťaženiu ich dobývania a podľa § 17 ods. 5 a § 26 ods. 3 banského zákona vyznačiť hranice chránených ložiskových území a dobývacích priestorov v územnoplánovacej dokumentácii,

- vzhľadom na súčasné a predpokladané využívanie ložísk žiada územia v blízkosti chránených ložiskových území nevyužívať na obytné, prípadne rekreačné účely,
- v predmetnom území sú evidované skládky odpadov tak, ako sú zobrazené na priloženej mape, Ministerstvo odporúča uvedené skládky odpadov dostatočne zohľadniť v územnoplánovacej dokumentácii.

Na území obce Rožkovany je na základe výpisu z Informačného systému environmentálnych záťaží evidovaná environmentálna záťaž s vysokou prioritou (s vysokým klasifikovaným rizikom - s vysokou prioritou ( $K > 65$ ), ide o mrak chlór. uhl'ovodíkov, pričom na území PSK sa nachádza 15 environmentálnych záťaží (s vysokým klasifikovaným rizikom). Environmentálnou záťažou je znečistenie územia spôsobené činnosťou človeka, ktoré predstavuje závažné riziko pre ľudské zdravie, alebo horninové prostredie, podzemnú vodu a pôdu, s výnimkou environmentálnej škody.

- pravdepodobné environmentálne záťaže a environmentálne záťaže môžu negatívne ovplyvniť možnosti ďalšieho využitia územia.
- v predmetnom území sú evidované zosuvné územia (svahové deformácie) tak, ako sú zobrazené na priloženej mape. Ministerstvo žiada evidované zosuvné územia vymedziť ako plochy vyžadujúce zvýšenú ochranu podľa § 12 ods. 4 písm. o) Vyhlášky Ministerstva životného prostredia Slovenskej republiky č. 55/2001 Z. z. o územnoplánovacích podkladoch a územnoplánovacej dokumentácii a vyznačiť v územnoplánovacej dokumentácii.
- predmetné územie spadá do nízkeho až stredného radónového rizika, tak ako je to zobrazené na priloženej mape. Stredné radónové riziko môže negatívne ovplyvniť možnosti ďalšieho využitia územia.
- podľa § 20 ods. 3 geologického zákona ministerstvo **vymedzuje ako riziká stavebného využitia územia:**





a) **výskyt potenciálnych, stabilizovaných a aktívnych zosuvov:**

vhodnosť a podmienky stavebného využitia územia s výskytom potenciálnych a stabilizovaných zosuvov je potrebné posúdiť a overiť inžinierskogeologickým prieskumom. Územia s výskytom aktívnych svahových deformácií nie sú vhodné pre stavebné účely. Orgány územného plánovania sú podľa § 20 ods. 1 geologického zákona povinné v textovej a grafickej časti územnoplánovacej dokumentácie zohľadniť výsledky geologických prác, v konkrétnom prípade výsledky inžinierskogeologického prieskumu spracované v záverečnej správe: Atlas máp stability svahov SR v M 1 : 50 000 (Šimeková, Martinčeková a kol., 2006), ktorá je voľne prístupná na Štátnom geologickom ústave Dionýza Štúra Bratislava a na [http://www.geology.sk/new/sk/sub/Geoisnomenu/geof/atlas\\_st\\_sv](http://www.geology.sk/new/sk/sub/Geoisnomenu/geof/atlas_st_sv).

b) **prítomnosť environmentálnych záťaží SB (004) / Rožkovany – mrak chlór. uhlíkovodíkov s vysokou prioritou riešenia** (hodnota  $K \geq 65$  podľa klasifikácie environmentálnej záťaže v Informačnom systéme environmentálnych záťaží). Vhodnosť a podmienky stavebného využitia územia s výskytom environmentálnej záťaže s vysokou prioritou riešenia je potrebné posúdiť a overiť geologickým prieskumom životného prostredia.

c) **výskyt stredného radónového rizika**

vhodnosť a podmienky stavebného využitia územia s výskytom stredného radónového rizika je potrebné posúdiť podľa zákona č. 355/2007 Z. z. o ochrane, podpore a rozvoji verejného zdravia a o zmene a doplnení niektorých zákonov v znení neskorších predpisov a vyhlášky MZ SR č. 528/2007 Z. z., ktorou sa ustanovujú podrobnosti o požiadavkách na obmedzenie ožiarovania z prírodného žiarenia

(Ministerstvo životného prostredia Slovenskej republiky, odbor štátnej geologickej správy č. 3053/2016-7.3/1013/2013 zo dňa 12.1.2016).

**Pri konkrétnych aktivitách vyplývajúcich zo strategického dokumentu bude nevyhnutné rešpektovať:**

**nehnutelné národné kultúrne pamiatky (ďalej len „NKP“) a ich pamiatkové objekty:**

- NKP Kaštieľ - pamiatkový objekt Kaštieľ (barokovo klasicistický z rokov 1770-1780), č. ÚZPF 346/1, parc. č. 204

- pamiatkový objekt Tabuľa pamätná (oslobodenie, z roku 1975), č. ÚZPF 346/2, parc. č. 204 (na priečelí kaštieľa)

- NKP Kostol zaniknutý s areálom - pamiatkový objekt Kostol zaniknutý (kostol sv. Antona



Pustovníka z prelomu 13./14. storočia, zaniknutý v roku 1858), č. ÚZPF 11818/1, parc. č. 50  
- pamiatkový objekt Cintorín prikostolný (z prelomu 13./14. storočia, pochovávanie do obdobia  
20. storočia), č. ÚZPF 11818/2, parc. č. 50

a postupovať v súlade s ustanoveniami pamiatkového zákona. Na ploche národnej kultúrnej  
pamiatky je nevyhnutné dodržať ustanovenia § 27 a § 32 pamiatkového zákona.

**vidované archeologické lokality:**

- historické jadro obce – územie s evidovanými archeologickými nálezmi z obdobia  
stredoveku až novoveku (1. písomná zmienka o meste z roku 1323)
- poloha Koscelisko – zaniknutý stredoveký kostol s cintorínom prikostolným (zachytený ešte  
na vojenskom mapovaní), NKP Kostol zaniknutý s areálom, č. ÚZPF 11818/1-2,
- pri cigánskej kolónii – nálezy zo stredoveku,
- poloha Na lány – nálezy kamennej industrie zo staršej doby kamennej a postupovať v súlade  
s ustanoveniami pamiatkového zákona.

Pri naplňaní požiadaviek vyplývajúcich zo strategického dokumentu dotýkajúcich sa  
archeologických nálezísk, v súlade s § 41 odsek 4 pamiatkového zákona, KPÚ Prešov v  
spolupráci s príslušným stavebným úradom zabezpečuje podmienky ochrany archeologických  
nálezov a nálezísk, v územnom a stavebnom konaní.

V zmysle § 14 odsek 4 pamiatkového zákona môže obec rozhodnúť o utvorení a odbornom  
vedení evidencie pamätihodností obce. Do evidencie pamätihodností obce možno zaradiť  
okrem hnutelných vecí a nehnuteľných vecí aj kombinované diela prírody a človeka, historické  
udalosti, názvy ulíc, zemepisné a katastrálne názvy, ktoré sa viažu k histórii a osobnostiam  
obce. Takýto zoznam evidovaných pamätihodností obce predloží obec na odborné a  
dokumentačné účely krajskému pamiatkovému úradu, ak ide o nehnuteľné veci, predloží  
zoznam a príslušnému stavebnému úradu.

Z dôvodu zabezpečenia ochrany pamiatkového fondu požiadala obec Rožkovany pri realizácii  
činností vyplývajúcich zo strategického dokumentu v trasách a polohách, ktoré sa dotýkajú  
objektov národných kultúrnych pamiatok, ktoré sú chránené zákonom č. 49/2002 o ochrane  
pamiatkového fondu v znení neskorších zmien a doplnkov o písomné schválenie zámeru s  
Krajským pamiatkovým úradom Prešov.

Z dôvodu zabezpečenia ochrany archeologických nálezov a archeologických nálezísk pri  
realizácii činností vyplývajúcich zo strategického dokumentu Krajský pamiatkový úrad Prešov  
v spolupráci s príslušným stavebným úradom zabezpečí podmienky ochrany archeologických  
nálezov a nálezísk v územnom a stavebnom konaní aj mimo plochu kultúrnych pamiatok a  
pamiatkových území a ich ochranných pásiem. Záväznú stanovisko krajského pamiatkového



úradu sa vyžaduje ku všetkým rozhodnutiam iných orgánov štátnej správy a orgánov územnej samosprávy, ktorými môžu byť dotknuté záujmy chránené týmto zákonom. Orgán štátnej správy a orgán územnej samosprávy, ktorý vedie konanie, v ktorom môžu byť dotknuté záujmy ochrany pamiatkového fondu, môže vo veci samej rozhodnúť až po doručení právoplatného rozhodnutia alebo záväzného stanoviska orgánu štátnej správy na ochranu pamiatkového fondu (Krajský pamiatkový úrad Prešov č. KPUPPO-2016/2727-2/2455/Sen zo dňa 13.1.2016).



## 5.2 MERATEĽNÉ UKAZOVATELE

Pre monitorovanie napĺňania jednotlivých cieľov a opatrení v rámci stanovených priorít boli zvolené ukazovatele výstupu. Ide o konkrétne produkty - výsledky jednotlivých aktivít definovaných v akčnom pláne. Výstupy nevedú ku kvalitatívnemu posudzovaniu. Indikátory výstupov sú merané vo fyzikálnych jednotkách ako je počet, kus, m, m<sup>2</sup>.

<b>PRIORITNÁ OBLASŤ HOSPODÁRSKA</b>				
Typ ukazovateľa	Ukazovateľ	Merná jednotka	Cieľová hodnota	Zdroj údajov
			Rok 2023	
<b>Opatrenie 1.1.1. Revitalizáciou starých opustených budov vytváranie vhodných priestorov pre podnikateľské činnosti, resp. činnosti miestnej samosprávy</b>				
Aktivita: 1.1.1.1 Oprava a rekonštrukcia nevyužitých objektov				
výstupu	Rekonštruovaná plocha	m <sup>2</sup>	250	monitorovanie
dopadu	Vytvorenie nových pracovných miest	počet	2	monitorovanie
<b>Opatrenie 1.1.2 Efektívnymi investíciami vytváranie podmienok pre rozvoj vidieckeho cestovného ruchu</b>				
Aktivita 1.1.2.1 Dobudovanie cyklotrás, vrátane prvkov doplnkovej infraštruktúry				
výstupu	Dobudovaný úsek cyklotrasy	km	2,6 km	monitorovanie
dopadu	Zvýšený počet cykloturistov	%	30	dotazníkový prieskum
výstupu	Prvky doplnkovej infraštruktúry	počet	10	monitorovanie
dopadu	Zvýšený počet spokojných cykloturistov	%	30	dotazníkový prieskum

<b>PRIORITNÁ OBLASŤ SOCIÁLNA</b>				
Typ ukazovateľa	Ukazovateľ	Merná jednotka	Cieľová hodnota	Zdroj údajov
			Rok 2023	
<b>Opatrenie 2.1.1 Skvalitnenie vzdelávacej infraštruktúry prostredníctvom cielených investícií</b>				
Aktivita 2.1.1.1: Zvýšenie energetickej efektívnosti a rozšírenie školských objektov				
výstupu	Rekonštruovaná a dostavaná plocha – ZŠ, MŠ	m <sup>2</sup>	250	monitorovanie
dopadu	Vyššia ochrana životného prostredia	%	20	monitorovanie
Aktivita 2.1.1.2 Výstavba telocvične				
výstupu	Nová telocvičňa	počet	1	monitorovanie
dopadu	Zvýšenie kvality podmienok pre zabezpečenie fyzickej kondície žiakov	%	60	monitorovanie
Aktivita 2.1.1.3 Výstavba detského ihriska				
výstupu	Nové detské ihrisko	počet	1	monitorovanie
dopadu	Skvalitnenie podmienok pre športové a herné aktivity detí	%	60	monitorovanie
<b>Opatrenie 2.1.2 Zlepšenie dostupnosti k sociálnym a komunitným službám</b>				
Aktivita 2.1.2.1 Podporiť vybrané druhy terénnych, ambulancných a pobytových služieb na komunitnej úrovni.				



výstupu	Inovatívne sociálne služby	počet	2	monitorovanie
dopadu	Vyššia kvalita a lepšia dostupnosť sociálnych služieb	%	40	monitorovanie
<b>Opatrenie 2.1.3 Skvalitnenie občianskej vybavenosti a technickej infraštruktúry jej budovaním a dobudovaním</b>				
<b>Aktivita 2.1.3.1.: Výstavba inžinierskych sietí</b>				
výstupu	Nové inžinierske siete	m		monitorovanie
dopadu	Lepšia kvalita bývania	%	55	dotazníkový prieskum
<b>Aktivita 2.1.3.2: Dokončenie I. etapy výstavby IBV Jeruzalem</b>				
výstupu	Nové obytné domy	počet	14	monitorovanie
dopadu	Lepšia kvalita bývania	%	70	dotazníkový prieskum
výstupu	Vodovod	m	640	monitorovanie
dopadu	Lepšia kvalita bývania	%	55	dotazníkový prieskum
výstupu	Plynovod	m	618	monitorovanie
dopadu	Lepšia kvalita bývania	%	45	dotazníkový prieskum
výstupu	telekomunikačné rozvody v novej obytnej zóne Jeruzalem	m	500	monitorovanie
dopadu	Lepšia kvalita bývania	%	25	dotazníkový prieskum
výstupu	miestne komunikácie a chodníky, parkoviská	m	6000	monitorovanie
dopadu	Lepšia dostupnosť a kvalita bývania	%	35	dotazníkový prieskum
<b>Aktivita 2.1.3.3: Rekonštrukcia a výstavba miestnych komunikácií</b>				
výstupu	Miestne komunikácie – dĺžka	m	5000	monitorovanie
dopadu	Lepšia dostupnosť	%	35	dotazníkový prieskum
<b>Aktivita 2.1.3.4: Rekonštrukcia verejného osvetlenia</b>				
výstupu	Zmodernizované svetelné body	kus	81	monitorovanie
dopadu	Vyššia bezpečnosť	%	10	dotazníkový prieskum
<b>Opatrenie 2.1.4 Budovanie a skvalitnenie voľnočasovej infraštruktúry</b>				
<b>Aktivita 2.1.4.1 Výstavba multifunkčného ihriska, vrátane telocvične v prírode</b>				
výstupu	Nové multifunkčné ihrisko	počet	1	monitorovanie
dopadu	Skvalitnenie podmienok pre športové a iné voľnočasové aktivity detí a mládeže	%	45	dotazníkový prieskum
<b>Opatrenie 2.1.5 Podpora integrácie MRK a zlepšenie technickej vybavenosti MRK, podpora fyzickej, ekonomickej a sociálnej regenerácie</b>				
<b>Aktivita 2.1.5.1 Dobudovanie a rekonštrukcia základnej technickej infraštruktúry</b>				
výstupu	Dobudovaná kanalizácia	m	200	monitorovanie
dopadu	Zvýšenie kvality bývania	%	55	dotazníkový prieskum
výstupu	Dobudovaná komunikácia	m	200	monitorovanie
dopadu	Zvýšenie kvality bývania	%	15	dotazníkový prieskum
<b>Aktivita 2.1.5.2 Vybudovanie, resp. dobudovanie systému triedeného zberu a odvozu komunálneho odpadu (zakúpenie zberných nádob, kontajnerov, vybudovanie zberných stanovišť)</b>				
výstupu	Nové prvky podporujúce infraštruktúru na triedenie zberu	počet	2	monitorovanie
dopadu	Prevenčia vzniku čiernych skládok	%	30	monitorovanie



PRIORITNÁ OBLASŤ ŽIVOTNÉ PROSTREDIE				
Typ ukazovateľa	Ukazovateľ	Merná jednotka	Cieľová hodnota	Zdroj údajov
			Rok 2023	
<b>Opatrenie 3.1.1 Zodpovednejšie nakladanie s odpadmi</b>				
Aktivita 3.1.1.1 Výstavba zberného dvora				
výstupu	Zberný dvor	počet	1	monitorovanie
dopadu	Prevenia vzniku čiernych skládok	%	70	monitorovanie
Aktivita 3.1.1.2 Budovanie systému triedeného zberu a odvoz komunálneho odpadu				
výstupu	Zvýšená kapacita triedeného zberu	t/rok	20	monitorovanie
Aktivita 3.1.1.3 Revitalizácia a regenerácia verejných priestranstiev				
výstupu	Upravené plochy verejných priestranstiev	m <sup>2</sup>	500	monitorovanie
výstupu	Regenerovaný park	počet	1	monitorovanie
<b>Opatrenie 3.1.2 Zlepšenie protipovodňovej ochrany</b>				
Aktivita 3.1.2.1: Rekonštrukcia Rožkovianskeho potoka a jeho prítokov, výstavba suchých poldrov				
výstupu	Protipovodňová infraštruktúra	osoby	1331	monitorovanie
dopadu	Vyššia bezpečnosť	%	25	monitorovanie



Program hospodárskeho a sociálneho rozvoja obce Rožkovany  
na obdobie 2015 - 2023



### 5.3 Projektové zámery

P. č.	Názov obce / investora	Typ zámery	Klasifikácia stavby	Zameranie projektu (názov vystihujúci zámery)	Stručný popis, resp. poznámky	Oblasť, na ktorú je projektový zámery orientovaný		Ukazovateľ výstupov		Stav pripravenosti projektového zámery	Predpokladaný termín realizácie (od - do)	Predpokladané náklady	Priorita zámery	Realizácia projektu je viazaná na podmienku
						Oblasť	Kategória	Ukazovateľ / jednotka	Plánovaná hodnota	Stav			Priorita	
1	2	4	5	6	7	8	8a	9	9a	10	11	12	13	14
1	STAV-MAJO Línava	Investičný	1122 - Trojbytové a viacbýtové budovy	IBV Jeruzalem Rožkovany - obytný dom	výstavba bytového domu v novej obytnej zóne Jeruzalem	Sociálna infraštruktúra	Bývanie	bytová jednotka	14	Iné - doplniť	2016-2017	615 000,00 €	Iné - doplniť	
2	Obec Rožkovany	Investičný	2222 - Miestne potrubné rozvody vodv	IBV Jeruzalem Rožkovany - vodovod	rozsírenie vodovodnej siete v novej obytnej zóne Jeruzalem	Technická infraštruktúra	Rozvody elektriny, vodv a plynv	m	640	Pripravené povolenia, stanoviská	2016-2017	140 000,00 €	Budeme realizovať aj bez úradnej dotácie	
3	Obec Rožkovany	Investičný	2223 - Miestne kanalizácie	IBV Jeruzalem Rožkovany - kanalizácia	rozsírenie kanalizácie v novej obytnej zóne Jeruzalem	Technická infraštruktúra	Kanalizácia, čistiareň odpadových vôd	m	572	Pripravené povolenia, stanoviská	2016-2017	230 000,00 €	Realizácia je závislá od získania finančných prostriedkov	získať dotáciu
4	Obec Rožkovany	Investičný	2221 - Miestne plynovody	IBV Jeruzalem Rožkovany - plynovod	rozsírenie plynovodu v novej obytnej zóne Jeruzalem	Technická infraštruktúra	Rozvody elektriny, vodv a plynv	m	618	Pripravené povolenia, stanoviská	2016-2017	130 000,00 €	Budeme realizovať aj bez úradnej dotácie	
5	Obec Rožkovany	Investičný	2112 - Miestne komunikácie	IBV Jeruzalem Rožkovany - miestne komunikácie a chodníky narkoviská	výstavba komunikácií a chodníkov a parkoviska v obytnej zóne IBV Jeruzalem	Technická infraštruktúra	Doprava, komunikácie, MHD	m <sup>2</sup>	6000	Pripravené povolenia, stanoviská	2018	290 000,00 €	Budeme realizovať aj bez úradnej dotácie	
6	Obec Rožkovany	Investičný	2224 - Miestne elektrické a telekomunikačné rozvody a vedenia	IBV Jeruzalem - telekomunikačné rozvody	telekomunikačné rozvody v novej obytnej zóne Jeruzalem	Technická infraštruktúra	Telekomunikačné siete	m	500	Pripravené povolenia, stanoviská	2018	12 000,00 €	Budeme realizovať aj bez prípadnej dotácie	
7	Obec Rožkovany	Investičný	1263 - Školy, univerzity a budovy na vzdelávanie	Zateplenie budovy ZŠ Rožkovany	zniženie energetickej náročnosti budovy základnej školy	Sociálna infraštruktúra	Školstvo	%	50%	Iné - doplniť	2016	70 000,00 €	Realizácia je závislá od získania finančných prostriedkov	získať dotáciu
8	Obec Rožkovany	Investičný	2420 - Ostatné inžierske stavby, i. n.	Protipovodňové opatrenia - polder	výstavba protipovodňového poldra na Rožkovianskom potoku a jeho prítokoch	Životné prostredie	Prevenca pred prírodnými nešťastiami	m <sup>3</sup>	1000	Pripravené povolenia, stanoviská	do 2023	1 200 000,00 €	Realizácia je závislá od získania finančných prostriedkov	získať dotáciu
9	Obec Rožkovany	Investičný	2112 - Miestne komunikácie	Rekonštrukcia miestnej komunikácie do rómskej osady	rekonštrukcia nevyhovujúcej miestnej komunikácie do rómskej osady	Technická infraštruktúra	Doprava, komunikácie, MHD	m	200	Pripravené povolenia, stanoviská	do 2023	50 000,00 €	Realizácia je závislá od získania finančných prostriedkov	získať dotáciu
10	Obec Rožkovany	Investičný	2112 - Miestne komunikácie	rekonštrukcia chodníkov v obci	rekonštrukcia nevyhovujúcich chodníkov v obci	Technická infraštruktúra	Doprava, komunikácie, MHD	m	5000	V štádiu úvah	do 2023	30 000,00 €	Realizácia je závislá od získania finančných prostriedkov	získať dotáciu
11	Slovenská správa ciest	Investičný	2111 - Cestné komunikácie	rekonštrukcia križovatky pri vstupe do obce	rekonštrukcia križovatky pri vstupe do obce z cesty 1 triedy	Technická infraštruktúra	Doprava, komunikácie, MHD	nehodovosť	zniženie	Spracovaná štúdia	do 2023		Realizácia je závislá od získania finančných prostriedkov	získať dotáciu
12	Obec Rožkovany	Investičný	1263 - Školy, univerzity a budovy na vzdelávanie	dokončenie rekonštrukcie budovy ZŠ	rekonštrukcia budovy ZŠ II.etapa - vykurovanie, elektroinštalácie, zdravotníctva	Sociálna infraštruktúra	Školstvo	počet učebni v škole	2 nové učebne	Zámery je pokračovaním už realizovaného projektu	do 2023	120 000,00 €	Realizácia je závislá od získania finančných prostriedkov	získať dotáciu
13	Obec Rožkovany	Investičný	1263 - Školy, univerzity a budovy na vzdelávanie	úprava budovy MŠ a detského ihriska v areáli MŠ	nadstavba budovy MŠ a vybudovanie detského ihriska v areáli MŠ	Sociálna infraštruktúra	Školstvo	počet deti	200 deti týždenne	Zámery je pokračovaním už realizovaného projektu	do 2023		Realizácia je závislá od získania finančných prostriedkov	získať dotáciu
14	Obec Rožkovany	Investičný	2112 - Miestne komunikácie	výstavba úseku medzinárodnej cyklotrasy Eurovelo v katastri obce Rožkovany	výstavba úseku medzinárodnej cyklotrasy Eurovelo v katastri obce Rožkovany	Technická infraštruktúra	Iné - doplniť	km	2,6	Spracovaná štúdia	do 2023		Realizácia je závislá od získania finančných prostriedkov	získať dotáciu
15	Obec Rožkovany	Investičný	2411 - Športové ihriská	multifunkčné ihrisko v obci	výstavba multifunkčného ihriska v obci	Sociálna infraštruktúra	Šport, voľný čas	multifunkčné ihrisko		V štádiu úvah	do 2023	68 000,00 €	Realizácia je závislá od získania finančných prostriedkov	získať dotáciu
16	Obec Rožkovany	Investičný	2412 - Ostatné športové a rekreačné stavby	Vybudovanie parku v areáli ZŠ	Výstavba parku v areáli ZŠ s informačnou tabuľou obce	Životné prostredie	Verejná zeleň	park		Spracovaná štúdia	do 2023		Realizácia je závislá od získania finančných prostriedkov	získať dotáciu
17	Obec Rožkovany	Investičný	2412 - Ostatné športové a rekreačné stavby	Revitalizácia verejného priestranstva na začiatku obce	Vybudovanie oddychovej zóny na začiatku obce na cyklotrase s lavičkami a turistickou mapou regiónu	Životné prostredie	Verejná zeleň	park		Spracovaná projektová dokumentácia	do 2023	4 600,00 €	Realizácia je závislá od získania finančných prostriedkov	získať dotáciu
18	Obec Rožkovany	Investičný	1274 - Ostatné budovy, i. n.	Zberný dvor	Revitalizácia obecného pozemku a budovy na zberný dvor	Životné prostredie	Odstraňovanie environmentálnych znečistení	zberný dvor		V štádiu úvah	do 2023		Zámery je v súčasnosti len v polohe úvah	získať dotáciu
19	Obec Rožkovany	Investičný	2302 - Stavby energetických zariadení	Verejná osvetlenie v obci	Rekonštrukcia a modernizácia existujúceho verejného osvetlenia a rozšírenie verejného osvetlenia	Technická infraštruktúra	Verejná osvetlenie	ks	81	Hotové VO, vybraný dodávateľ	do 2023	100 000,00 €	Realizácia je závislá od získania finančných prostriedkov	získať dotáciu
20	Obec Rožkovany	Investičný	2223 - Miestne kanalizácie	Rekonštrukcia ČOV	Rekonštrukcia starej budovy ČOV	Životné prostredie	Odstraňovanie environmentálnych znečistení	ČOV		V štádiu úvah	do 2023		Zámery je v súčasnosti len v polohe úvah	získať dotáciu
21	Obec Rožkovany	Investičný	1265 - Budovy na šport	Výstavba telocvične ZŠ	Vybudovanie telocvične pri existujúcej budove ZŠ	Sociálna infraštruktúra	Šport, voľný čas	telocvičňa		V štádiu úvah	do 2023		Zámery je v súčasnosti len v polohe úvah	získať dotáciu



## 5.4 Projektové zámery so spracovanou štúdiou / projektovou dokumentáciou / vydanými povoleniami

PRIORITNÁ OBLASŤ HOSPODÁRSKA					
<b>Aktivita 1.1.2.1: Dobudovanie cyklotrás, vrátane prvkov doplnkovej infraštruktúry</b>					
<b>Základné údaje</b>					
<i>Garant:</i>		obec			
<i>Kontaktná osoba</i>		starosta / poverená osoba			
<i>Začatie a ukončenie projektu</i>		2016-2023			
<i>Súčasný stav projektu</i>		Spracovaná štúdia			
<i>Stav pred realizáciou</i>		Nevybudované úseky cyklochodníkov, vrátane doplnkovej infraštruktúry			
<i>Cieľ</i>		Environmentálne prijateľnými investíciami vytvoriť prostredie priaznivé pre vytváranie nových pracovných príležitostí			
<i>Výstup</i>		2,6 km dobudovaného cyklochodníka			
<i>Výsledok</i>		Napojenie obce na medzinárodný cyklochodník			
<i>Dopad</i>		Zvýšený počet cykloturistov o 30%			
<b>Realizácia projektu</b>					
<i>Fáza /míľnik</i>		<i>Predpokladaný termín</i>			
Prípravná fáza (podľa potreby – projektová dokumentácia, stavebné povolenie, a iné)		2016-2023			
Príprava a podanie žiadosti o NFP		2016-2023			
Verejné obstarávanie a odpis zmluvy		2016-2023			
Realizácia projektu / kolaudácia		2016-2023			
<b>Financovanie projektu</b>					
<i>Druh výdavku</i>	Náklady spolu v €	Zdroje financovania			
		EU	SR	Obec	Iné
Prípravná fáza					
Verejné obstarávanie					
Realizácia	nevyčíslené	x	x	x	
Spolu	nevyčíslené	x	x	x	

PRIORITNÁ OBLASŤ SOCIÁLNA					
<b>Aktivita 2.1.1.1: Zvýšenie energetickej efektívnosti a rozšírenie školských objektov ( Časť: Dokončenie rekonštrukcie ZŠ, Úprava budovy MŠ a ihriska pri MŠ)</b>					
<b>Základné údaje</b>					
<i>Garant:</i>		obec			
<i>Kontaktná osoba</i>		starosta / poverená osoba			
<i>Začatie a ukončenie projektu</i>		2016-2023			
<i>Súčasný stav projektu</i>		Pokračovanie už realizovaného projektu			
<i>Stav pred realizáciou</i>		Zlý technický stav objektov			
<i>Cieľ</i>		Vytvoriť priaznivé prostredie pre poskytovanie inovatívnych a moderných služieb, zabezpečiť ich dostupnosť			
<i>Výstup</i>		Rekonštruovaná a dostavaná plocha – ZŠ, MŠ			
<i>Výsledok</i>		Nižšia energetická náročnosť budov			





	Vyššia kvalita vyučovacieho a výchovného procesu				
<b>Dopad</b>	Zvýšenie ochrany životného prostredia				
<b>Realizácia projektu</b>					
<b>Fáza /míľnik</b>		<b>Predpokladaný termín</b>			
Prípravná fáza (podľa potreby – projektová dokumentácia, stavebné povolenie, a iné)		2016-2023			
Príprava a podanie žiadosti o NFP		2016-2023			
Verejné obstarávanie a odpis zmluvy		2016-2023			
Realizácia projektu / kolaudácia		2016-2023			
<b>Financovanie projektu</b>					
<b>Druh výdavku</b>	Náklady spolu v €	Zdroje financovania			
		EU	SR	Obec	Iné
Prípravná fáza	-				
Verejné obstarávanie	-				
Realizácia	180 000,00 +	x	x	x	
Spolu	180 000,00 +	x	x	x	

### PRIORITNÁ OBLASŤ SOCIÁLNA

#### Aktivita 2.1.3.2: Dokončenie I. etapy výstavby IBV Jeruzalem

##### Základné údaje

<b>Garant:</b>	obec
<b>Kontaktná osoba</b>	starosta / poverená osoba
<b>Začatie a ukončenie projektu</b>	2016-2017
<b>Súčasný stav projektu</b>	Pripravené povolenia a stanoviská
<b>Stav pred realizáciou</b>	Nedostatok bytových jednotiek
<b>Cieľ</b>	Vytvoriť priaznivé prostredie pre poskytovanie inovatívnych a moderných služieb, zabezpečiť ich dostupnosť
<b>Výstup</b>	2330m inžinierskych sietí (vodovod 640m, kanalizácia 572m, plynovod 618m, telekomunikačné siete ) 6000m <sup>2</sup> –nových komunikácií chodníkov a parkovísk
<b>Výsledok</b>	Nové bytové jednotky
<b>Dopad</b>	Zvýšená kvalita bývania

##### Realizácia projektu

<b>Fáza /míľnik</b>		<b>Predpokladaný termín</b>			
Prípravná fáza (podľa potreby – projektová dokumentácia, stavebné povolenie, a iné)		2015-2016			
Príprava a podanie žiadosti o NFP		2016			
Verejné obstarávanie a odpis zmluvy		2016			
Realizácia projektu / kolaudácia		2016 - 2017			

##### Financovanie projektu

<b>Druh výdavku</b>	Náklady spolu v €	Zdroje financovania			
		EU	SR	Obec	Iné
Prípravná fáza					
Verejné obstarávanie					
Realizácia	802 000,00	x	x	x	



Spolu	802 000,00	x	x	x	
-------	------------	---	---	---	--

### PRIORITNÁ OBLASŤ SOCIÁLNA

#### Aktivita 2.1.3.4: Rekonštrukcia verejného osvetlenia

##### Základné údaje

<b>Garant:</b>	obec
<b>Kontaktná osoba</b>	starosta / poverená osoba
<b>Začatie a ukončenie projektu</b>	2016-2017
<b>Súčasný stav projektu</b>	Hotové VO , vybraný dodávateľ
<b>Stav pred realizáciou</b>	Zlý technický stav verejného osvetlenia
<b>Cieľ</b>	Vytvoriť priaznivé prostredie pre poskytovanie inovatívnych a moderných služieb, zabezpečiť ich dostupnosť
<b>Výstup</b>	81 kusov (zrekonštruovaných / nových svetelných bodov verejného osvetlenia)
<b>Výsledok</b>	Vyššia svietivosť a úspora energie
<b>Dopad</b>	Vyššia bezpečnosť

##### Realizácia projektu

<b>Fáza /míľnik</b>	<b>Predpokladaný termín</b>
Prípravná fáza (podľa potreby – projektová dokumentácia, stavebné povolenie, a iné)	2016-2023
Príprava a podanie žiadosti o NFP	2016-2023
Verejné obstarávanie a odpis zmluvy	2016-2023
Realizácia projektu / kolaudácia	2016-2023

##### Financovanie projektu

<b>Druh výdavku</b>	Náklady spolu v €	Zdroje financovania			
		EU	SR	Obec	Iné
Prípravná fáza					
Verejné obstarávanie					
Realizácia	100 000,00	x	x	x	
Spolu	100 000,00	x	x	x	

### PRIORITNÁ OBLASŤ SOCIÁLNA

#### Aktivita 2.1.5.1: Dobudovanie a rekonštrukcia základnej technickej infraštruktúry (kanalizácia, cesta)

##### Základné údaje

<b>Garant:</b>	obec
<b>Kontaktná osoba</b>	starosta / poverená osoba
<b>Začatie a ukončenie projektu</b>	2016-2023
<b>Súčasný stav projektu</b>	Spracovaná projektová dokumentácia
<b>Stav pred realizáciou</b>	Zlý technický stav
<b>Cieľ</b>	Vytvoriť priaznivé prostredie pre poskytovanie inovatívnych a moderných služieb, zabezpečiť ich dostupnosť
<b>Výstup</b>	200 m komunikácie a 200 m kanalizácie
<b>Výsledok</b>	Kvalitná infraštruktúra



<b>Dopad</b>		Zvýšenie kvality bývania a životného prostredia			
<b>Realizácia projektu</b>					
<b>Fáza /míľnik</b>		<b>Predpokladaný termín</b>			
Prípravná fáza (podľa potreby – projektová dokumentácia, stavebné povolenie, a iné)		2016-2023			
Príprava a podanie žiadosti o NFP		2016-2023			
Verejné obstarávanie a odpis zmluvy		2016-2023			
Realizácia projektu / kolaudácia		2016-2023			
<b>Financovanie projektu</b>					
<b>Druh výdavku</b>	Náklady spolu v €	Zdroje financovania			
		EU	SR	Obec	Iné
Prípravná fáza					
Verejné obstarávanie					
Realizácia	50 000,00	x	x	x	
Spolu	50 000,00	x	x	x	

### PRIORITNÁ OBLASŤ ŽIVOTNÉ PROSTREDIE

#### Aktivita 3.1.2.1: Rekonštrukcia Rožkovianskeho potoka a jeho prítokov, výstavba suchých poldrov

##### Základné údaje

<b>Garant:</b>	obec
<b>Kontaktná osoba</b>	starosta / poverená osoba
<b>Začatie a ukončenie projektu</b>	2016-2023
<b>Súčasný stav projektu</b>	Prípravené povolenia a stanoviská
<b>Stav pred realizáciou</b>	Nepostačujúce protipovodňové opatrenia
<b>Cieľ</b>	Udržať zdravé a bezpečné životné prostredie
<b>Výstup</b>	Protipovodňová infraštruktúra
<b>Výsledok</b>	Počet obyvateľov využívajúcich opatrenia protipovodňovej ochrany
<b>Dopad</b>	Vyššia bezpečnosť

##### Realizácia projektu

<b>Fáza /míľnik</b>		<b>Predpokladaný termín</b>			
Prípravná fáza (podľa potreby – projektová dokumentácia, stavebné povolenie, a iné)		2015-2016			
Príprava a podanie žiadosti o NFP		2016-2023			
Verejné obstarávanie a odpis zmluvy		2016-2023			
Realizácia projektu / kolaudácia		2016-2023			

##### Financovanie projektu

<b>Druh výdavku</b>	Náklady spolu v €	Zdroje financovania			
		EU	SR	Obec	Iné
Prípravná fáza					
Verejné obstarávanie					
Realizácia	1 200 000,00	x	x	x	
Spolu	1 200 000,00	x	x	x	



## 6 REALIZAČNÁ ČASŤ

### 6.1 Popis úloh jednotlivých partnerov pri realizácii PHSR obce, inštitucionálne a organizačné zabezpečenia realizácie

Kvalita implementácie PHSR obce Rožkovany na obdobie 2015 - 2023 bude závisieť od prístupu manažmentu obce k jednotlivým výzvam, ako aj od úrovne spolupráce s jednotlivými partnermi, ktorých výber je ovplyvnený identifikovanými konkrétnymi potrebami, východiskami a možnými riešeniami navrhnutými v časti 3.4. Výber riešených tém súvisí s víziou vybudovať atraktívnu obec, pričom jej atraktivita spočíva najmä v dostupnosti pracovných príležitostí, v ponuke a dostupnosti kvalitných služieb v kvalitnom prostredí. Na základe toho bude obec spolupracovať s partnermi relevantnými pre danú riešenú tému. Partnermi sú však aj všetci obyvatelia a zamestnávateľia v obci, ktorí majú záujem prispieť k rozvoju miestnej ekonomiky. Svoje názory obyvatelia prejavili aj v dotazníku, ktorý aj s vyhodnotením tvorí súčasť predkladaného PHSR.

Schválenie, koordinácia, implementácia a monitorovanie implementácie Programu hospodárskeho a sociálneho rozvoja obce Rožkovany na obdobie 2015 – 2023 je v súlade so zákonom č. 302/2001 Z. z. o samospráve vyšších územných celkov v znení neskorších predpisov v kompetencii Zastupiteľstva obce Rožkovany.

### 6.2 Komunikačná stratégia a koordinácia

Počas vypracovávania strategického dokumentu PHSR obce Rožkovany na obdobie 2014 - 2020 samospráva spolupracovala pri príprave jednotlivých prioritných oblastí s internými aj externými odborníkmi, sociálno -ekonomickými partnermi, na úrovni regionálneho rozvoja.

Metódy komunikácie:

1. Konzultácie jednotlivých krokov - činností samosprávy a dodávateľa diela v rámci prípravy a spracovania dokumentu
2. Pracovné stretnutia
3. Dotazníkový prieskum
4. Elektronická komunikácia
5. Poskytnutie informácie o príprave dokumentu na webovej stránke obce a dotknutých subjektov
6. Zaslanie pripomienok ku pripravovanému dokumentu v súlade so zákonom 24/2006 Z.z a ich zohľadnenie v procese implementácie dokumentu
7. Poskytovanie informácií v procese implementácie strategického dokumentu v závislosti od požiadaviek vo vzťahu k dotknutým cieľovým skupinám v súkromnom a verejnom sektore

### 6.3 Systém monitorovania a hodnotenia

Monitorovanie a hodnotenie PHSR obce Rožkovany na obdobie 2015 – 2023 bude zabezpečené zastupiteľstvom obce, ktoré 1x ročne vyhodnotí pokrok implemeentácie, resp.



zdôvodní neplnenie aktivít definovaných v akčnom pláne. Cieľom monitorovacích aktivít bude sledovať napĺňanie definovaných ukazovateľov opatrení s ohľadom na ich dopad na rozvoj miestnych ekonomík a rast ich konkurencieschopnosti, zvyšovanie počtu pracovných miest, diverzifikáciu činností, zavádzanie inovatívnych technológií a podporu iných kreatívnych činností. Sledované monitorovacie ukazovatele sa porovnávajú v každej správe s počiatočným stavom. Všetky ukazovatele sú východiskom pri priebežnom posudzovaní vplyvov stratégie na rozvoj územia. Monitorovacie ukazovatele budú sledované na základe údajov z priebežne realizovaných alebo ukončených projektov. Ich zber bude zabezpečovať osoba poverená zastupiteľstvom, tá ich spracuje do výslednej podoby. Priebežné monitorovanie zabezpečí čiastkové posúdenie napĺňania stanovených cieľov, prostredníctvom miery implementácie opatrení stanovených na základe identifikovaných potrieb, ako aj kvantitu „našartovaných činností“. Na sledovanie naplnenia jednotlivých cieľov je v tejto časti definovaný súbor ukazovateľov výstupov, výsledkov a dopadov vrátane uvedenia ich východiskových a plánovaných cieľových hodnôt v časti 5.2 a 5.3 v tabuľkovom formáte. Ukazovatele výsledkov a výstupov sú formulované tak, aby reálne definovali očakávanú zmenu, ktorá nastane realizovaním navrhnutých aktivít a projektov a prispeje k napĺňaniu konkrétneho strategického cieľa cez relevantný špecifický cieľ a opatrenie v nadväznosti na ich tematické zameranie. Cieľom merateľných ukazovateľov je sledovať ako prostredníctvom vyššej miery využívania endogénnych zdrojov dochádza k rozvoju miestnej ekonomiky, rastu jej konkurencieschopnosti a tým ku zvyšovaniu spokojnosti a kvality života obyvateľov v obci Rožkovany. Sú členené na:

- a) ukazovatele výstupov - kvantitatívne hodnotia nastávajúcu zmenu prostredníctvom investícií
- c) ukazovatele výsledkov - kvalitatívne hodnotia nastávajúcu zmenu prostredníctvom investícií
- b) finančné ukazovatele



## 6.4 Akčný plán na daný rozpočtový rok s výhľadom na 2 roky (n+2)

Opatrenie / Aktivita	Obdobie realizácie	Zdroj financovania				Realizácia aktivity viazaná na
		ÉU	SR	Obec	iné	
<b>Prioritná oblasť HOSPODÁRSTVO</b>						
<b><i>Opatrenie 1.1.1 Revitalizáciou starých opustených budov vytváranie vhodných priestorov pre podnikateľské činnosti</i></b>						
Aktivita 1.1.1.1: Oprava a rekonštrukcia nevyužitých objektov	2016-2023	X	X	X		získanie NFP
<b><i>Opatrenie 1.1.2 Efektívnymi investíciami vytváranie podmienok pre rozvoj vidieckeho cestovného ruchu</i></b>						
Aktivita 1.1.2.1: Dobudovanie cyklotrás vrátane prvkov doplnkovej infraštruktúry	2016-2023	X	X	X		získanie NFP

Opatrenie / Aktivita	Obdobie realizácie	Zdroj financovania				Realizácia aktivity viazaná na
		ÉU	SR	Obec	iné	
<b>Prioritná oblasť SOCIÁLNA</b>						
<b><i>Opatrenie 2.1.1 Skvalitnenie vzdelávacej infraštruktúry prostredníctvom cielených investícií</i></b>						
Aktivita 2.1.1.1: Zvýšenie energetickej efektívnosti a rozšírenie školských objektov	2016-2023	X	X	X		získanie NFP
Aktivita 2.1.1.2: Výstavba telocvične	2016-2023	X	X	X		získanie NFP
Aktivita 2.1.1.3: Výstavba detského ihriska	2016-2023	X	X	X		získanie NFP
<b><i>Opatrenie 2.1.2 Zlepšenie dostupnosti k sociálnym a komunitným službám</i></b>						
Aktivita 2.1.2.1: Podporiť vybrané druhy terénnych, ambulantných a pobytových služieb na komunitnej úrovni	2016-2023	X	X	X		získanie NFP
<b><i>Opatrenie 2.1.3 Skvalitnenie občianskej vybavenosti základnej infraštruktúry jej budovaním a dobudovaním</i></b>						
Aktivita 2.1.3.1: Výstavba inžinierskych sietí	2016-2023	X	X	X		získanie NFP
Aktivita 2.1.3.2: Dokončenie I. etapy výstavby IBV Jeruzalem	2016-2017	X	X	X		získanie NFP / vlastné zdroje
Aktivita 2.1.3.3: Rekonštrukcia a výstavba miestnych komunikácií	2016-2023	X	X	X		získanie NFP
Aktivita 2.1.3.4: Rekonštrukcia verejného osvetlenia	2016-2023	X	X	X		získanie NFP
Aktivita 2.1.3.5: Rekonštrukcia križovatky	2016-2023	X	X	X		získanie NFP
<b><i>Opatrenie 2.1.4 Budovanie a skvalitnenie voľnočasovej infraštruktúry</i></b>						
Aktivita 2.1.4.1: Výstavba multifunkčného ihriska, vrátane telocvične v prírod	2016-2023	X	X	X		získanie NFP
<b><i>Opatrenie 2.1.5 Podpora integrácie MRK a zlepšenie technickej vybavenosti MRK, podpora fyzickej, ekonomickej a sociálnej regenerácie</i></b>						



Aktivita 2.1.5.1: Dobudovanie a rekonštrukcia základnej technickej infraštruktúry (kanalizácia, cesta)	2016-2023	X	X	X		získanie NFP / rozpočet obce
Aktivita 2.1.5.2 Vybudovanie, resp. dobudovanie systému triedeného zberu a odvozu komunálneho odpadu (zakúpenie zberných nádob, kontajnerov, vybudovanie zberných stanovišť)	2016-2023	X	X	X		získanie NFP
<b>Opatrenie 2.1.6 Vzdelávanie a propagácia</b>						
Aktivita 2.1.6.1: Celoživotné vzdelávanie obyvateľov obce	2016-2023	X	X	X		získanie NFP

Opatrenie / Aktivita	Obdobie realizácie	Zdroj financovania				Realizácia aktivity viazaná na
		ÉU	SR	Obec	iné	
<b>Prioritná oblasť ŽIVOTNÉ PROSTREDIE</b>						
<b>Opatrenie 3.1.1 Zodpovednejšie nakladanie s odpadmi</b>						
Aktivita 3.1.1.1: Výstavba zberného dvora	2016-2023	X	X	X		získanie NFP
Aktivita 3.1.1.2: Budovanie systému triedeného zberu a odvozu komunálneho odpadu	2016-2023	X	X	X		získanie NFP
Aktivita 3.1.1.3: Revitalizácia a regenerácia verejných priestranstiev	2016-2023	X	X	X		získanie NFP
Aktivita 3.1.1.4: Rekonštrukcia ČOV	2016-2023	X	X	X		získanie NFP
<b>Opatrenie 3.1.2 Zlepšenie protipovodňovej ochrany</b>						
Aktivita 3.1.2.1: Rekonštrukcia Rožkovianskeho potoka a jeho prítokov, výstavba suchých poldrov	2016-2023	X	X	X		získanie NFP





## 7 FINANČNÁ ČASŤ

Opatrenie	Aktivita	Termín realizácie projektu	Náklady spolu	Zdroje financovania				
				ÉÚ	Štátny rozpočet	Rozpočet obce	Úverové zdroje	Iné
<b>Prioritná oblasť HOSPODÁRSTVO</b>								
<i>1.1.1 Revitalizáciou starých opustených budov vytváranie vhodných priestorov pre podnikateľské činnosti</i>	1.1.1.1: Oprava a rekonštrukcia nevyužitých objektov	2016-2023	doplnené priebežne					
<i>1.1.2 Efektívnymi investíciami vytváranie podmienok pre rozvoj vidieckeho cestovného ruchu</i>	1.1.2.1: Dobudovanie cyklotrás vrátane prvkov doplnkovej infraštruktúry	2016-2023	doplnené priebežne					
<b>Spolu</b>			-					

Opatrenie	Aktivita	Termín realizácie projektu	Náklady spolu	Zdroje financovania				
				ÉÚ	Štátny rozpočet	Rozpočet obce	Úverové zdroje	Iné
<b>Prioritná oblasť SOCIÁLNA (SLUŽBY)</b>								
<i>2.1.1 Skvalitnenie vzdelávacej infraštruktúry prostredníctvom cielených investícií</i>	2.1.1.1: Zvýšenie energetickej efektívnosti a rozšírenie školských objektov	2016-2023	<b>180 000,00 +</b>					
	2.1.1.2: Výstavba telocvične	2016-2023	doplnené priebežne					
	2.1.1.3: Výstavba detského ihriska	2016-2023	doplnené priebežne					
<i>2.1.2 Zlepšenie dostupnosti k sociálnym a komunitným službám</i>	2.1.2.1: Podporiť vybrané druhy terénnych, ambulantných a pobytových služieb na komunitnej úrovni	2016-2023	doplnené priebežne					



Program hospodárskeho a sociálneho rozvoja obce Rožkovany  
na obdobie 2015 - 2023



<b>2.1.3 Skvalitnenie občianskej vybavenosti základnej infraštruktúry jej budovaním a dobudovaním</b>	2.1.3.1: Výstavba inžinierskych sietí	2016-2023	doplnené priebežne					
	2.1.3.2: Dokončenie I. etapy výstavby IBV Jeruzalem	2016-2017	<b>802 000,00</b>					
	2.1.3.3: Rekonštrukcia a výstavba miestnych komunikácií	2016-2023	doplnené priebežne					
	2.1.3.4: Rekonštrukcia verejného osvetlenia	2016-2023	<b>100 000,00</b>					
	2.1.3.5: Rekonštrukcia križovatky	2016-2023	doplnené priebežne					
<b>2.1.4 Budovanie a skvalitnenie voľnočasovej infraštruktúry</b>	2.1.4.1: Výstavba multifunkčného ihriska, vrátane telocvične v prírod	2016-2023	<b>68 000,00</b>					
<b>2.1.5 Podpora integrácie MRK a zlepšenie technickej vybavenosti MRK, podpora fyzickej, ekonomickej a sociálnej regenerácie</b>	2.1.5.1: Dobudovanie a rekonštrukcia základnej technickej infraštruktúry (kanalizácia, cesta)	2016-2023	<b>50 000,00</b>					
	2.1.5.2 Vybudovanie, resp. dobudovanie systému triedeného zberu a odvozu komunálneho odpadu (zakúpenie zberných nádob, kontajnerov, vybudovanie zberných stanovišť)	2016-2023	doplnené priebežne					
<b>2.1.6 Vzdelávanie a propagácia</b>	2.1.6.1: Celoživotné vzdelávanie obyvateľov obce	2016-2023	doplnené priebežne					
<b>Spolu</b>			<b>1 110 000,00</b>					



Opatrenie	Aktivita	Termín realizácie projektu	Náklady spolu EUR	Zdroje financovania				
				ÉÚ	Štátny rozpočet	Rozpočet obce	Úverové zdroje	Iné
<b>Prioritná oblasť ŽIVOTNĚ PROSTREDIE</b>								
<b>3.1.1</b> <i>Zodpovednejšie nakladanie s odpadmi</i>	3.1.1.1: Výstavba zberného dvora	2016-2023	doplnené priebežne					
	3.1.1.2: Budovanie systému triedeného zberu a odvozu komunálneho odpadu	2016-2023	doplnené priebežne					
	3.1.1.3: Revitalizácia a regenerácia verejných priestranstiev	2016-2023	doplnené priebežne					
	3.1.1.4: Rekonštrukcia ČOV	2016-2023	doplnené priebežne					
<b>3.1.2</b> <i>Zlepšenie protipovodňovej ochrany</i>	3.1.2.1: Rekonštrukcia Rožkovianskeho potoka a jeho prítokov, výstavba suchých poldrov	2016-2023	<b>1 200 000,00</b>					
<b>Spolu</b>			<b>1 200 000,00</b>					



## 8 ZÁVER

Program hospodárskeho a sociálneho rozvoja obce predstavuje strednodobý plánovací dokument. Priority boli stanovené na základe odborných analýz a identifikovaných potrieb s cieľom vytvoriť podmienky pre zvyšovanie kvality života obyvateľov, a to prostredníctvom cielene nasmerovaných intervencií do definovaných oblastí rozvoja a zabezpečiť tak rozvoj miestnej ekonomiky a rast konkurencieschopnosti.

Implementácia programu bude priebežne monitorovaná a hodnotená s ohľadom na výstupy, výsledky a dopad realizovaných intervencií.

V rámci procesu SEA bolo oznámenie o príprave dokumentu v súlade s §5 Zákona 24/2006 Z. z. v znení neskorších predpisov riadne doručené na Okresný úrad Sabinov, Odbor starostlivosti o životné prostredie, štátna správa odpadového hospodárstva, posudzovanie vplyvov na životné prostredie (EIA,SEA) a zverejnené v zmysle príslušného § Zákona 24/2006 Z. z. na verejné pripomienkovanie. Okresný úrad Sabinov, odbor starostlivosti o životné prostredie príslušný podľa § 56 písm. b) zákona č. 24/2006 Z. z. o posudzovaní vplyvov na životné prostredie a o zmene a doplnení niektorých zákonov, na základe oznámenia o strategickom dokumente „PROGRAM HOSPODÁRSKEHO A SOCIÁLNEHO ROZVOJA OBCE ROŽKOVANY NA OBDOBIE 2015 - 2023“, ktorý predložil obstarávateľ, Obec Rožkovany v zastúpení PhDr. Beátou Kollárovou, PhD., starostkou obce, Rožkovany 106, 082 71 Rožkovany, vydal v zmysle § 7 ods. 5 zákona po ukončení zisťovacieho konania rozhodnutie, že strategický dokument „Program hospodárskeho a sociálneho rozvoja obce Rožkovany na obdobie 2015 – 2023“ sa nebude ďalej posudzovať.

Verejnosť sa v priebehu zisťovacieho konania k strategickému dokumentu osobitne nevyjadrila. Pripomienky, požiadavky a odporúčania budú predmetom ďalšieho procesu schvaľovania predmetnej územnoplánovacej dokumentácie. (Toto oznámenie, ktorého súčasťou sú aj zapracované doručené pripomienky jednotlivých dotknutých subjektov tvorí prílohu č. 1 tohto strategického dokumentu).

Vypracovaný dokument bol následne predmetom prerokovania v orgánoch samosprávy, na základe čoho bolo vydané Uznesenie Obecného zastupiteľstva obce Rožkovany o schválení Programu hospodárskeho a sociálneho rozvoja obce Rožkovany na obdobie 2015 – 2023.

Výstupom niekoľkomesačného procesu prípravy dokumentu bude implementácia environmentálne prijateľných postupov definovaných v dokumente, prioritne podporujúcich využívanie endogénnych zdrojov, zameraných na dosiahnutie zdravého sociálno-



ekonomického prostredia, zvýšenie kvality života obyvateľov, zvýšenie atraktivity obce pre jej obyvateľov, podnikateľov, potenciálnych investorov a návštevníkov.

S ohľadom na priame a nepriame vplyvy na životné prostredie budú v rámci realizácie jednotlivých aktivít podporené len environmentálne prijateľné postupy s pozitívnym dopadom na životné prostredie. Rešpektovať budú platnú legislatívu pre ochranu životného prostredia a zdravia a budú podliehať samostatnému posudzovaniu v zmysle zákona 24/2006 Z. z. v platnom znení pri plnom rešpektovaní pripomienok, ktoré vzišli z procesu posudzovania vplyvov na životné prostredie od dotknutých subjektov.



## 9 Použité zdroje

1. Štatistický úrad SR
2. Zákon NR SR č. 539/2008 Z. z. o podpore regionálneho rozvoja v znení zákona č. 309/2014Z.z.
3. Zákon č. 369/1990 Z.z. o obecnom zriadení, v znení neskorších predpisov
4. Zákon o posudzovaní vplyvov na životné prostredie č. 24/2006 Z. z v znení neskorších predpisov
5. Konceptia územného rozvoja Slovenska 2001
6. Program hospodárskeho a sociálneho rozvoja Prešovského samosprávneho kraja
7. Národná stratégia regionálneho rozvoja SR 2010
8. Stratégia Európa 2020
9. Integrovaný regionálny operačný program
10. Územný plán obce Rožkovany
11. Rozpočet obce
12. Komunitný plán sociálnych služieb
13. Regionálna integrovaná územná stratégia PSK
14. Národná stratégia regionálneho rozvoja SR
15. Národná stratégia trvalo udržateľného rozvoja SR
16. Stratégia, zásady a priority štátnej environmentálnej politiky
17. Stratégia rozvoja dopravy SR do roku 2020
18. Konceptia územného rozvoja Slovenska 2001 v znení KURS 2011 – Zmeny a doplnky č. 1 KURS 2001
19. Operačné programy SR financované z EŠIF na programové obdobie 2014 - 2020
20. Regionálna stratégia výchovy a vzdelávania na území PSK na obdobie 2013 – 2015
21. Národný program rozvoja životných podmienok osôb so zdravotným postihnutím na roky 2014-2020



**Prílohy:**

**Príloha č. 1:** Rozhodnutie Okresného úradu Sabinov, odbor starostlivosti o životné prostredie príslušného podľa § 56 písm. b) zákona č. 24/2006 Z. z. o posudzovaní vplyvov na životné prostredie a o zmene a doplnení niektorých zákonov vydat' v zmysle § 7 ods. 5 zákona po ukončení zisťovacieho konania rozhodnutie o tom, že strategický dokument „Program hospodárskeho a sociálneho rozvoja obce Rožkovany na obdobie 2015 - 2023“ sa nebude ďalej posudzovať.