






# SITUÁCIA ŠIRŠÍCH VZŤAHOV 1:5000 LETECKÁ MAPA

OBYTNÁ SKUPINA IBV  
JERUZALEM I. ETAPA

OBYTNÁ SKUPINA IBV ROŽKOVANY - OBYTNÁ ZÓNA JERUZALEM  
OBJEKTY TECHNICKEJ INFRAŠTRUKTÚRY I. ETAPA


X

### LEGENDA NAVRHOVANÝCH KOMUNIKÁCIÍ CHODNÍKOV A PARKOVIŠK I. ETAPA

-  HRANICA OBYTNEJ SKUPINY I. ETAPA
-  SO 01 - KOMUNIKÁCIE  
MK 1, dl.139,14m, kat. MO 7,5/40 red. na MO 7/40 VETVA " D "  
MK 3, dl.183,67m, kat. MO 6,5/40 VETVA " B "  
MK 4, dl.105,65m, kat. MO 6,5/40 VETVA " C "  
MK 2, dl.214,76m, kat. MO 6,5/40 VETVA " A "  
PLOCHA SPOLU 3726,40m<sup>2</sup>
-  SO 01 - CHODNÍKY ŠÍRKA 2.00m  
PLOCHA SPOLU 1163,650m<sup>2</sup>
-  SO 01a - PARKOVIŠKÁ PRE BYTOVÉ DOMY  
PLOCHA SPOLU 147,730m<sup>2</sup>
-  SO 01 - ZELENÝ PÁS ŠÍRKA 1.00m  
PLOCHA SPOLU 322,50m<sup>2</sup>

### OBJEKTOVÁ SKLADBA I ETAPA


- SO 01 - KOMUNIKÁCIE A CHODNÍKY
- SO 01a - PARKOVIŠKÁ PRE BYTOVÉ DOMY
- SO 02 - VEREJNÝ VODOVOD
- SO 03 - VEREJNÁ KANALIZÁCIA SPAŠKOVÁ
- SO 04 - VEREJNÁ KANALIZÁCIA DAŽDOVÁ
- SO 05 - STL PLYNOVOD (OPZ)  
PLYNARENSKÉ ZARIADENIA ( PZ )
- SO 06 - NN ROZVODY
- SO 07 - ODBERNÉ ELEKTRICKÉ ZARIADENIE
- SO 08 - VEREJNÉ OSVETLENIE
- SO 09 - VN PRÍPOJKA
- SO 10 - TRAFOSTANICA



SADA ČÍSLO

I. ETAPA  
POČET RD 31  
POČET BD 1

AUTORIZAČNÁ PEČIATKA

AUTOR PROJEKTU	Ing. Ľuboš JANIGA,		<small>prítok: Václav Černomírka 1, 080 01 Prešov Jaroslav 73, 080 01 Prešov 0842 916 877 244 lubošjaniga@gmail.com</small>
ZODPOVEDNÝ PROJEKTANT	Ing. Ľuboš JANIGA	<small>architektúra a projektovanie stavieb inžinierska a poradenská činnosť</small>	
OBJEDNÁVATEĽ	OBEC ROŽKOVANY OBECNÝ ÚRAD ROŽKOVANY, ROŽKOVANY 106 082 71 LIPANY, okr. SÁBINOV	STUPEŇ PD	PROJEKT STAVBY PRE ÚZEMNÉ ROZHODNUTIE
STAVBA	<b>OBYTNÁ SKUPINA IBV ROŽKOVANY</b> <b>OBYTNÁ ZÓNA JERUZALEM</b> <b>OBJEKTY TECHNICKEJ INFRAŠTRUKTÚRY I. ETAPA</b>	PROFESIA	ARCHITEKTONICKO STAV. RIEŠENIE
OBJEKT	OBJEKTY TECHNICKEJ INFRAŠTRUKTÚRY SO01,SO01a,so02,so03,so04,SO05 SO06,SO07,SO08,SO09,SO10,SO11	DÁTUM	FEBRUÁR /2014
VÝKRES	SITUÁCIA ŠIRŠÍCH VZŤAHOV 1:5000 LETECKÁ MAPA	MIERKA	1:5000
		FORMÁT	3A4
		ČÍSLO Z.	<b>01</b>